

Wyciąg z projektu

posiadającego prawomocną decyzję
pozwolenia na budowę nr: **1233/2006** znak: **GB.II.7351.14/61/06**
zmienioną decyzją nr: **334/2013** znak: **GB.II.6740.86.2013**
(Opinia ZKUPSUT w Nowym Sączu nr 1608/2012)

obręb Nawojowa
działka ewidencyjna
nr 1296/1

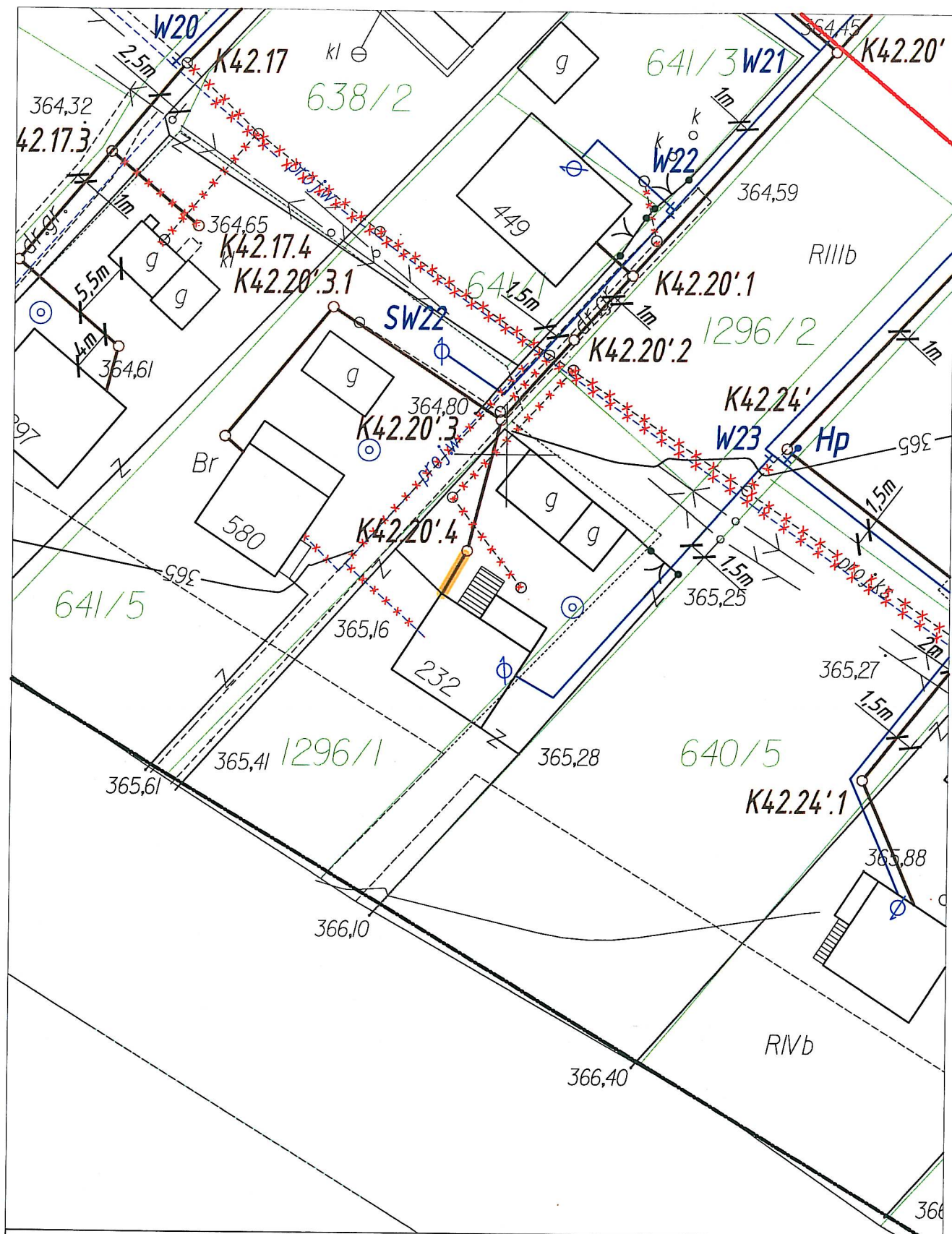
Sporządził:

mgr inż. Marcin Golonka

*Uprawnienia budowlane do projektowania i kierowania
robotami budowlanymi bez ograniczeń w specjalności:
instalacyjnej w zakresie sieci, instalacji i urządzeń
ciepłych, wentylacyjnych, gazowych, wodociągowych
i kanalizacyjnych. Nr Ewid.: MAP/0211/PWOS/09*

Opracował:

mgr inż. Aleksander Haraf



Wyciąg z projektu posiadającego prawomocną decyzję pozwolenia na budowę nr: 1233/2006 zmienioną decyzją nr: 334/2013

Sporządził:
mgr inż. Marcin Golonka

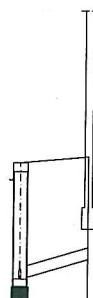
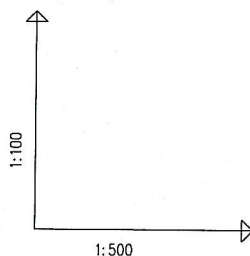
Uprawnienia budowlane do projektowania i kierowania robotami budowlanymi bez ograniczeń w specjalności: Instalacyjnej w zakresie sieci, instalacji i urządzeń cieplnych, wentylacyjnych, gazowych, wodociagowych i kanalizacyjnych. Nr Ewid.: MAP/0211/PWOS/08

Opracował:
mgr inż. Aleksander Haraf

 - projektowane przyłącze kanalizacji sanitarnej

SKALA 1:500
działka ewidencyjna
nr 1296/1

działka ewid. nr 1296/1



POZIOM PORÓWNAWCZY	355.00 m n.p.m.	STUDNIA ISTN. Proj. wpięcie do kanału $\varnothing 150$, Rz.d. = 363.31	BUDYNEK
RZĘDNA TERENU ISTN.		364.91	365.00
RZĘDNA DNA KANAŁU		363.31	363.59
ZAGŁĘBIENIE DNA KANAŁU		1.60	1.41
SPADKI, DŁUGOŚCI		6% 4.7m	
ŚREDNICA, MATERIAŁ		$\varnothing 160$ PVC S ² lite	
ODLEGŁOŚCI		0.0	4.7
Generator rysunkowy 7.33 (www.epi-graf.com.pl)		4.7	

K42.20'4