

## **Wyciąg z projektu**

posiadającego prawomocną decyzję  
pozwolenia na budowę nr: **1233/2006** znak: **GB.II.7351.14/61/06**  
zmienioną decyzją nr: **334/2013** znak: **GB.II.6740.86.2013**  
(Opinia ZKUPSUT w Nowym Sączu nr 2137/2005)

**obręb Nawojowa**  
**działka ewidencyjna**  
**nr 268/11**

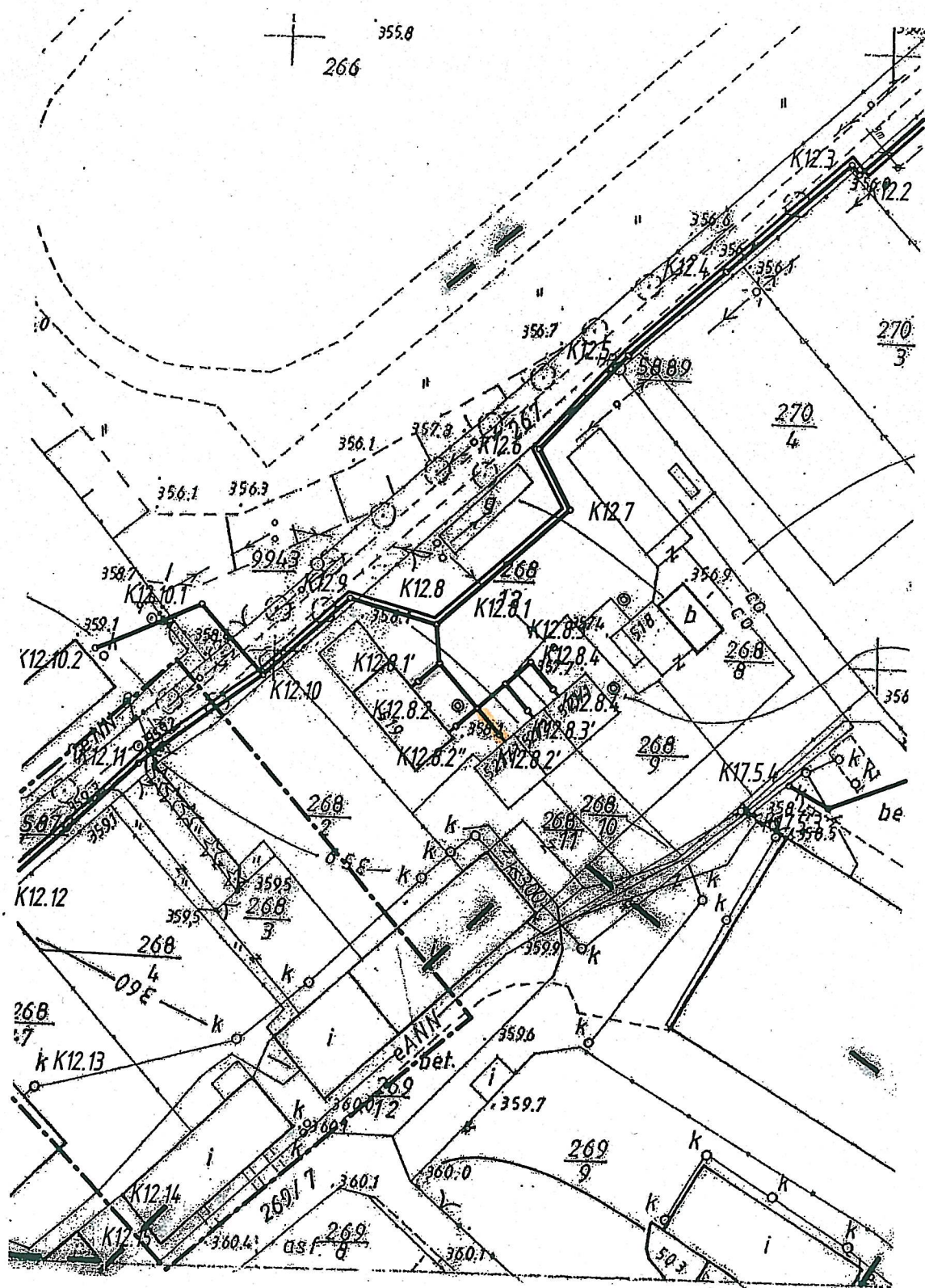
**Sporządził:**

**mgr inż. Marcin Golonka**

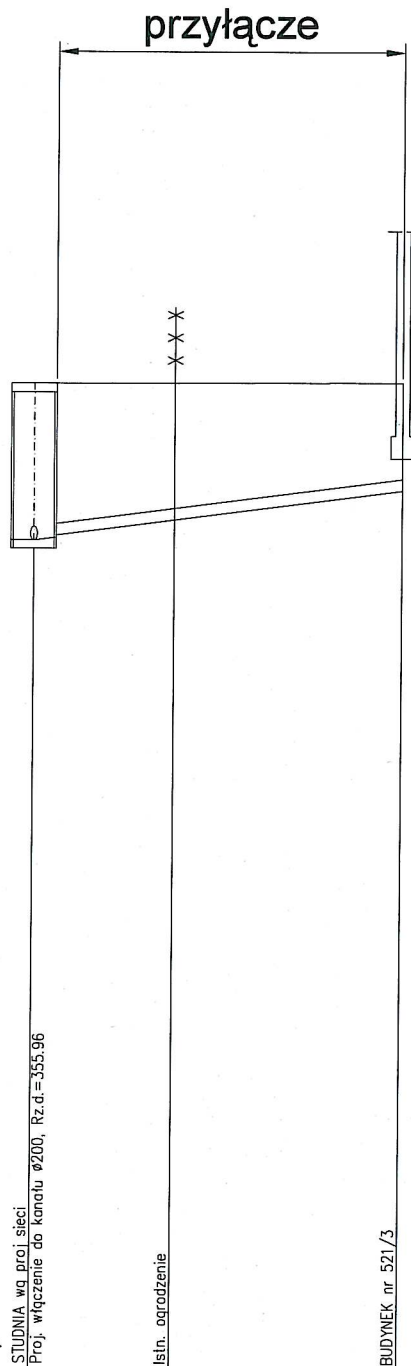
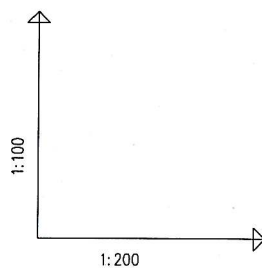
*Uprawnienia budowlane do projektowania i kierowania  
robotami budowlanymi bez ograniczeń w specjalności:  
instalacyjnej w zakresie sieci, instalacji i urządzeń  
ciepłych, wentylacyjnych, gazowych, wodociągowych  
i kanalizacyjnych. Nr Ewid.: MAP/0211/PWOS/09*

**Opracował:**

**mgr inż. Aleksander Haraf**



# działka ewid. nr 268/11



POZIOM PORÓWNAWCZY		345.00 m n.p.m.	
RZĘDNA TERENU ISTN.	358.03	STUDNIA wg. proj. sieci Proj. włączenie do kanału Ø200, Rz.d.=355.96	358.05 BUDYNEK nr 521/3
RZĘDNA DNA KANAŁU	355.96 355.99		356.63
ZAGŁĘBIENIE DNA KANAŁU	2.07 2.04		1.42
SPADKI, DŁUGOŚCI	6.5%		10.0m
ŚREDNICA, MATERIAŁ		Ø160x4,7 PVC S	
ODLEGŁOŚCI	0.0		10.0

Generator rysunkowy 7.33 (www.cpi-graf.com.pl)

K12.8.2