

Wyciąg z projektu

posiadającego prawomocną decyzję
pozwolenia na budowę nr: **1233/2006** znak: **GB.II.7351.14/61/06**
zmienioną decyzją nr: **334/2013** znak: **GB.II.6740.86.2013**
(Opinia ZKUPSUT w Nowym Sączu nr 2137/2005)

obręb Nawojowa
działka ewidencyjna
nr 288/12

Sporządził:

mgr inż. Marcin Golonka

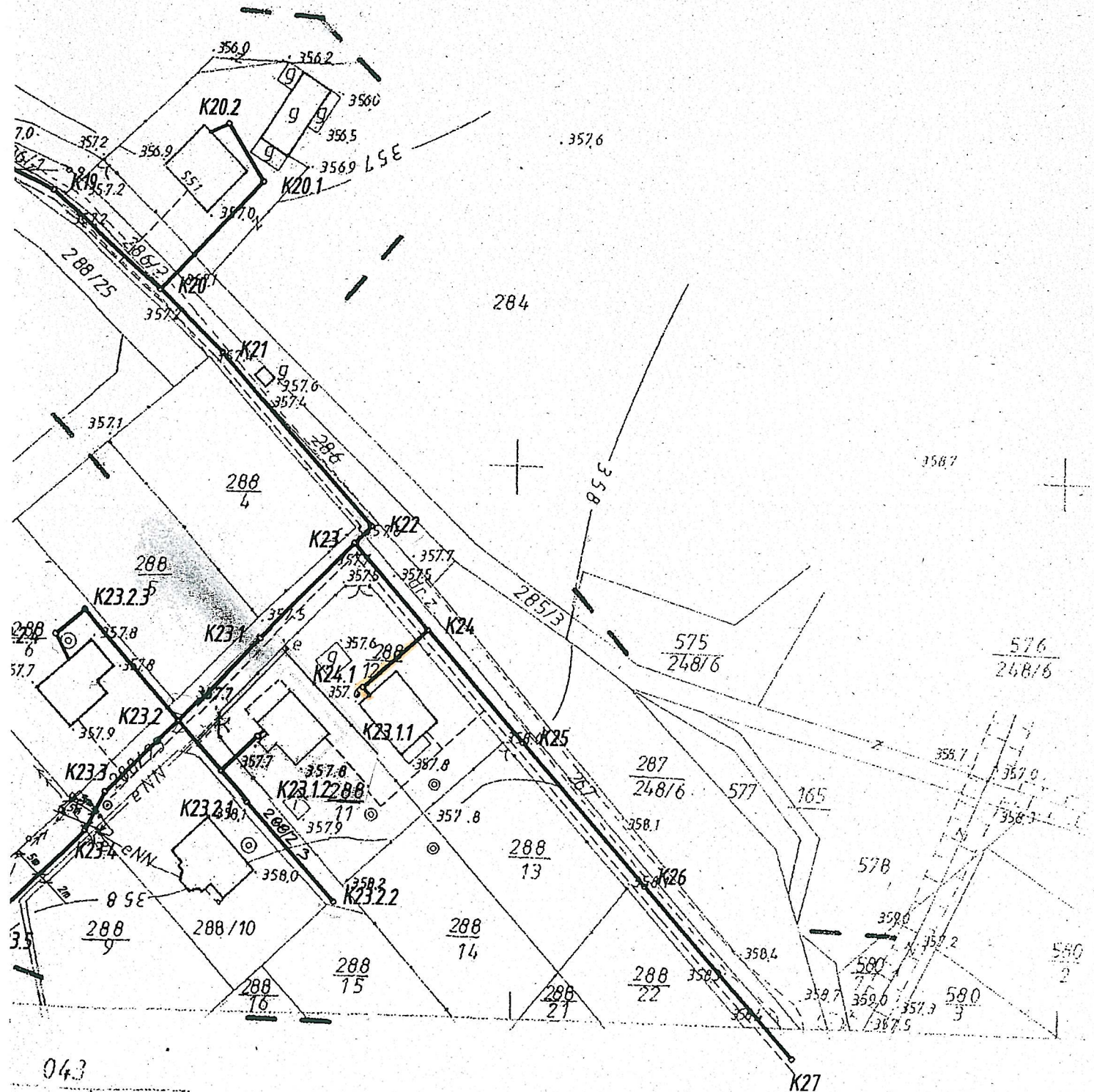
*Uprawnienia budowlane do projektowania i kierowania
robotami budowlanymi bez ograniczeń w specjalności:
instalacyjnej w zakresie sieci, instalacji i urządzeń
ciepłych, wentylacyjnych, gazowych, wodociągowych
i kanalizacyjnych. Nr Ewid.: MAP/0211/PWOS/09*

Opracował:

mgr inż. Aleksander Haraf

283

284



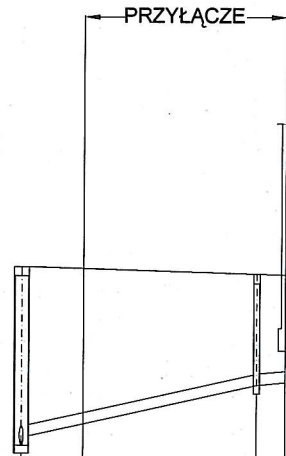
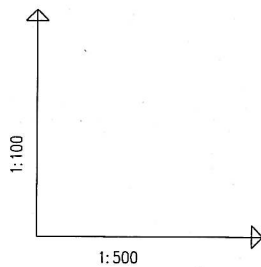
043

7

093

gm. Nawojowa
wł. Nawojowa
2. Popardowa

działka ewid. nr 288/12



POZIOM PORÓWNAWCZY		345.00 m n.p.m.	
RZĘDNA TERENU ISTN.		357.70	357.68
RZĘDNA DNA KANAŁU		355.34 355.44	355.62
ZAGŁĘBIENIE DNA KANAŁU		2.36 2.26	2.06
SPADKI, DŁUGOŚCI		4.5% 15.5m	
ŚREDNICA, MATERIAŁ		Ø150 Kam.	Ø150 Kamionka
ODLEGŁOŚCI		0.0 4.0	15.5 17.5
Generator rysunkowy 7.33 (www.epi-graf.com.pl)		4.0	11.5

K26