

## **Wyciąg z projektu**

posiadającego prawomocną decyzję  
pozwolenia na budowę nr: **1233/2006** znak: **GB.II.7351.14/61/06**  
zmienioną decyzją nr: **334/2013** znak: **GB.II.6740.86.2013**  
(Opinia ZKUPSUT w Nowym Sączu nr 2137/2005)

wraz z naniesioną **ZMIANĄ NIEISTOTNĄ**  
(zaznaczoną kolorem czerwonym)

**obręb Nawojowa**  
**działka ewidencyjna**  
**nr 584/2**

Sporządził:

**mgr inż. Marcin Golonka**

Uprawnienia budowlane do projektowania i kierowania  
robotami budowlanymi bez ograniczeń w specjalności:  
instalacyjnej w zakresie sieci, instalacji i urządzeń  
ciepłych, wentylacyjnych, gazowych, wodociągowych  
i kanalizacyjnych. Nr Ewid.: MAP/0211/PWOS/09

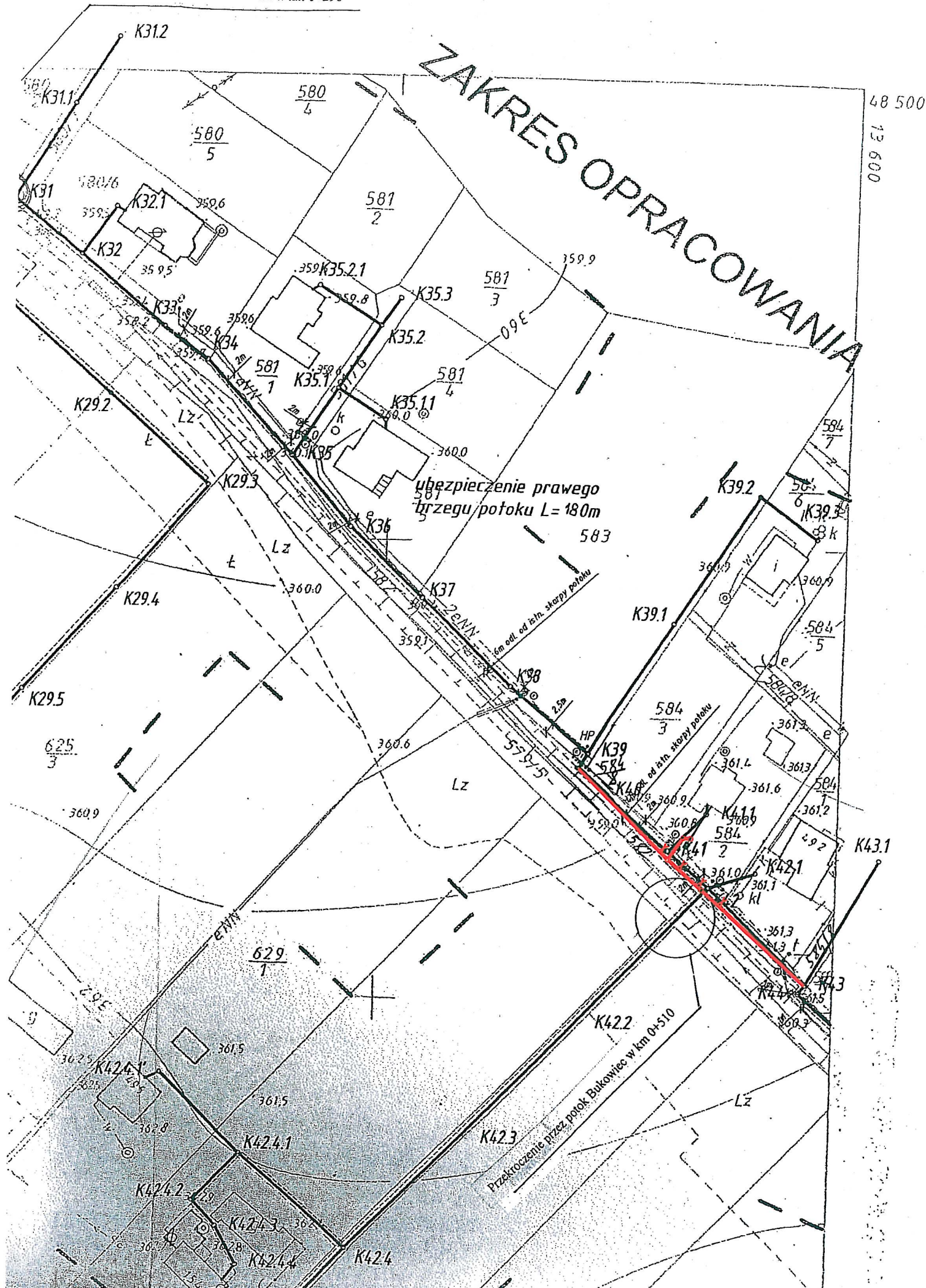
Opracował:

**mgr inż. Aleksander Haraf**

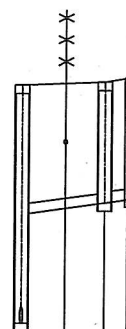
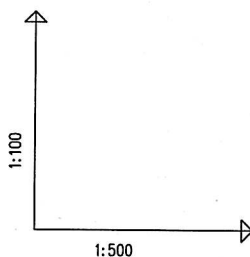
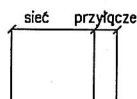
Przekroczenie przez potok Bukowice w km 0+290

# ZAKRES OPRACOWANIA

48 500  
13 600



dz.584/2



POZIOM PORÓWNAWCZY		350.00m n.p.m.	STUDNIA BET. $\phi 1.0m$ Proj. włączenie do kanału $\phi 250K$ , Rz.d.=357.73	ISTN. kabel energ. Istn. ogrodzenie	STUDNIA BET. $\phi 1.0m$	STUDNIA PVC $\phi 0.425m$ – połączenie z istn. przyłączem
RZĘDNA TERENU ISTN.		361.00	357.73	359.23	361.05	361.10
RZĘDNA DNA KANAŁU			357.73	359.23	359.39	359.44
ZAGŁĘBIENIE DNA KANAŁU			3.27	1.77	1.66	1.66
SPADKI, DŁUGOŚCI				2.8%	5.5	
ŚREDNICA, MATERIAŁ				$\phi 150$	160	
ODLEGŁOŚCI			0.0	5.5	7.5	2.0
Generator rysunkowy 7.33 (www.epi-graf.com.pl)						