

Wyciąg z projektu

posiadającego prawomocną decyzję
pozwolenia na budowę nr: **1233/2006** znak: **GB.II.7351.14/61/06**
zmienioną decyzją nr: **334/2013** znak: **GB.II.6740.86.2013**
(Opinia ZKUPSUT w Nowym Sączu nr 2137/2005)

wraz z naniesioną **ZMIANĄ NIEISTOTNĄ**
(zaznaczoną kolorem czerwonym)

obręb Nawojowa
działka ewidencyjna
nr 595/1

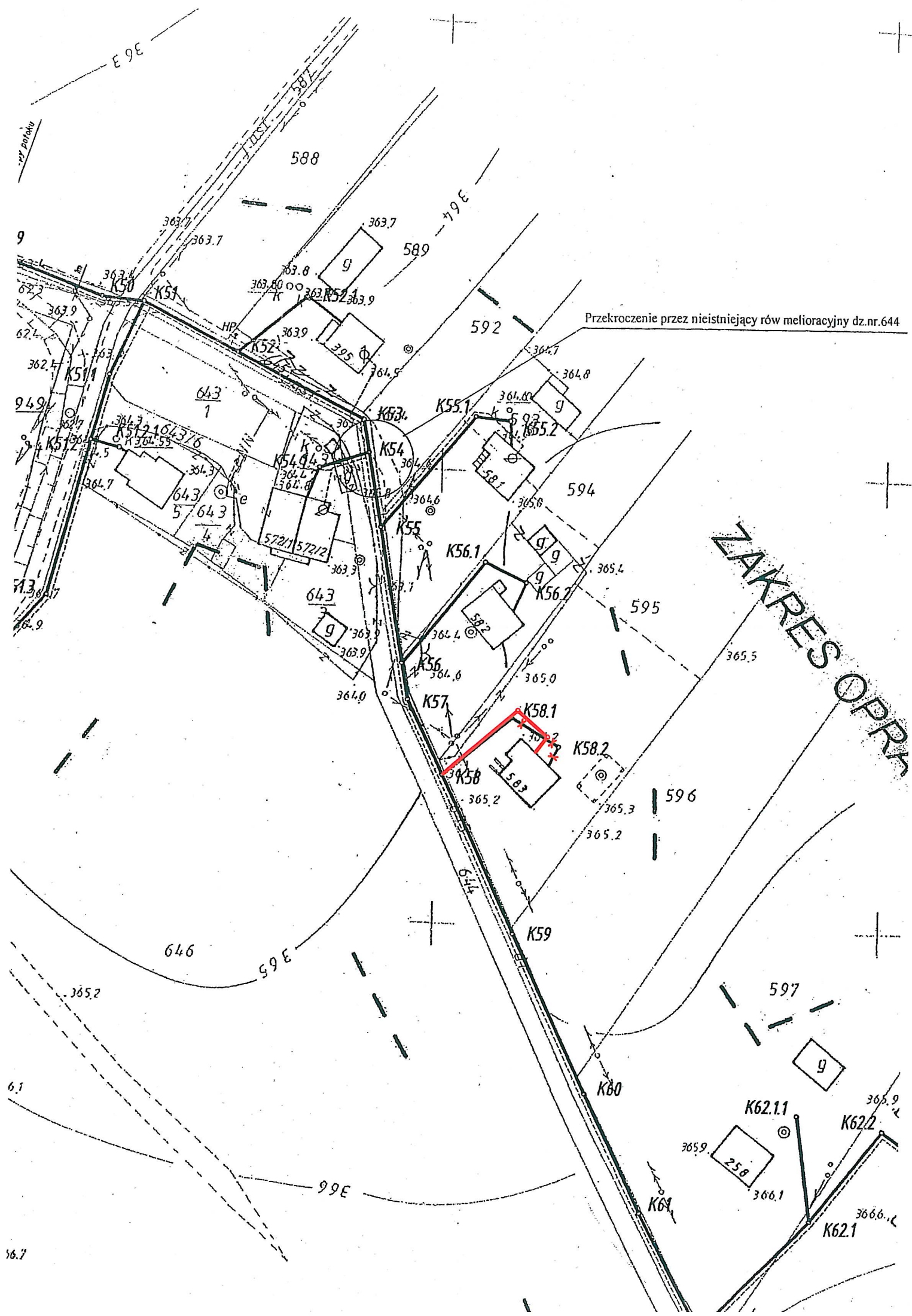
Sporządził:

mgr inż. Marcin Golonka

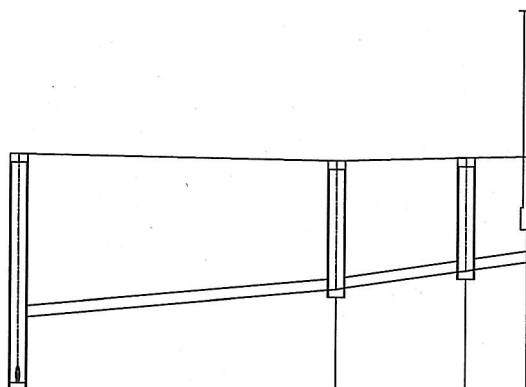

Uprawnienia budowlane do projektowania i kierowania
robotami budowlanymi bez ograniczeń w specjalności:
instalacyjnej w zakresie sieci, instalacji i urządzeń
ciepłych, wentylacyjnych, gazowych, wodociągowych
i kanalizacyjnych. Nr Ewid.: MAP/0211/PWOS/09

Opracował:

mgr inż. Aleksander Haraf



dz.595/1
(przed podziałem: dz.595)



POZIOM PORÓWNAWCZY		355.00m n.p.m.	STUDNIA BET. $\phi 1.0m$ Proj. włączenie do kanatu $\phi 250K$, Rz.d.=362.11	STUDNIA PVC $\phi 0.425m$	STUDNIA PVC $\phi 0.425m$	BUDYNEK
RZĘDNA TERENU ISTN.		365.26		365.18	365.23	365.25
RZĘDNA DNA KANAŁU		362.11 363.01		363.41	363.68	363.80
ZAGŁĘBIENIE DNA KANAŁU		3.15 2.25		1.77	1.55	1.45
SPADKI, DŁUGOŚCI		1.8%	22.0m	3%	13.0m	
ŚREDNICA, MATERIAŁ		$\phi 160 \times 4,7$ PVC "S" L=35.0m				
ODLEGŁOŚCI		0.0	22.0	9.0	4.0	