

Wyciąg z projektu

posiadającego prawomocną decyzję
pozwolenia na budowę nr: **1233/2006** znak: **GB.II.7351.14/61/06**
zmienioną decyzją nr: **334/2013** znak: **GB.II.6740.86.2013**
(Opinia ZKUPSUT w Nowym Sączu nr 864/2012)

obręb Nawojowa
działka ewidencyjna
nr 600/1

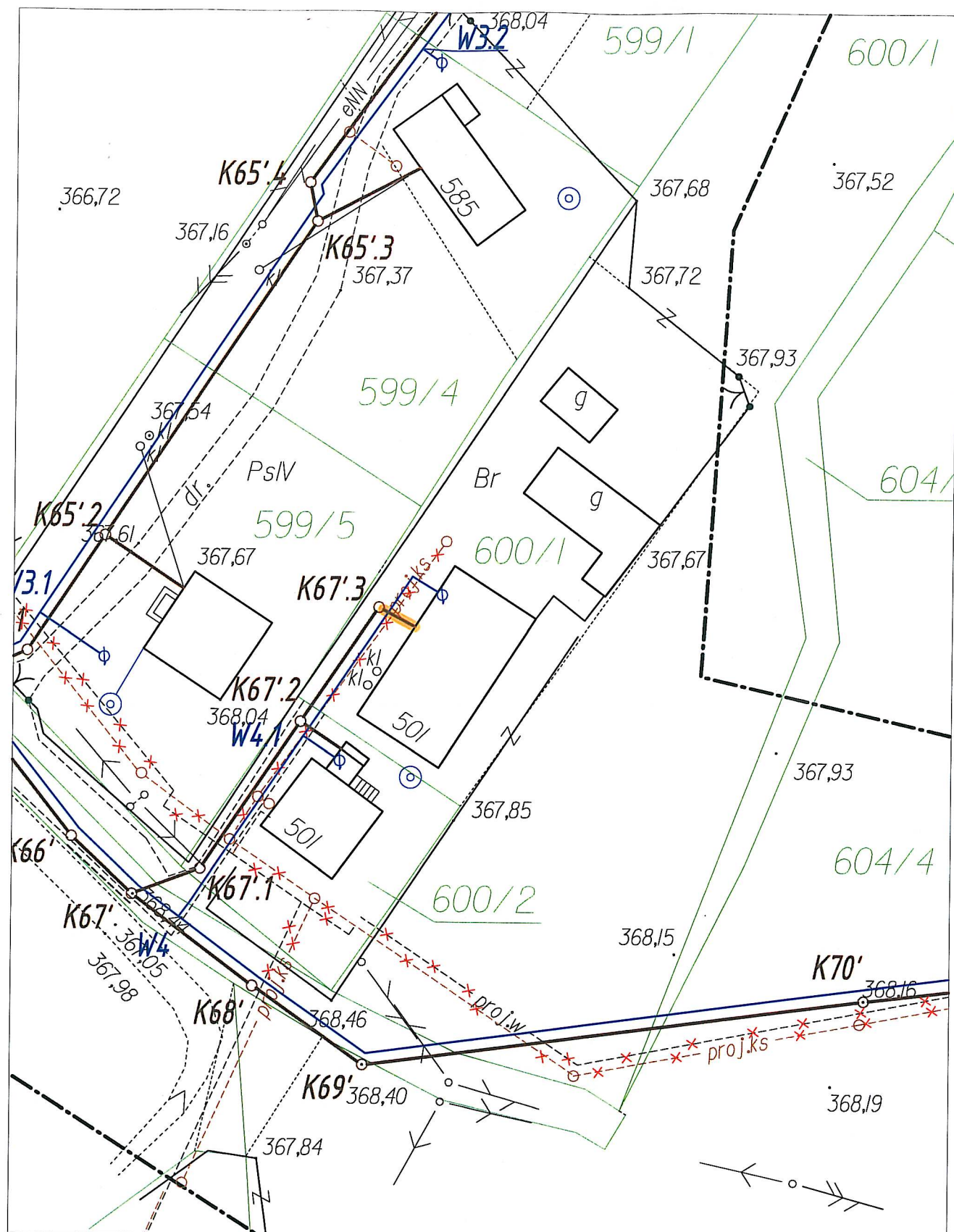
Sporządził:

mgr inż. Marcin Golonka

*Uprawnienia budowlane do projektowania i kierowania
robotami budowlanymi bez ograniczeń w specjalności:
instalacyjnej w zakresie sieci, instalacji i urządzeń
ciepłnych, wentylacyjnych, gazowych, wodociągowych
i kanalizacyjnych. Nr Ewid.: MAP/0211/PWOS/09*

Opracował:

mgr inż. Aleksander Haraf



Wyciąg z projektu posiadającego prawomocną decyzję pozwolenia na budowę nr: 1233/2006 zmienioną decyzją nr: 334/2013

Sporządził:
mgr inż. Marcin Golonka

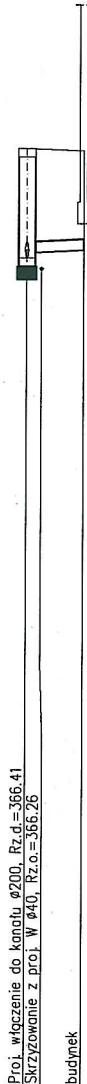
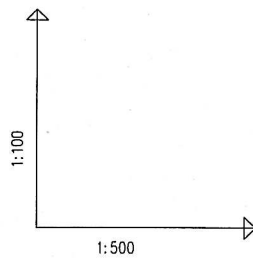
Uprawnienia budowlane do projektowania i kierowania robotami budowlanymi bez ograniczeń w specjalności: Instalacyjnej w zakresie sieci, instalacji i urządzeń cieplnych, wentylacyjnych, gazowych, wodociągowych i kanalizacyjnych. N° Ewid.: MAP/0211/PWOS/09

Opracował:
mgr inż. Aleksander Haraf

 - projektowane przyłącze kanalizacji sanitarnej

SKALA 1:500
działka ewidencyjna
nr 600/1

działka ewid. nr 600/1



POZIOM PORÓWNAWCZY	355.00 m n.p.m.		
RZĘDNA TERENU ISTN.		367.91	Proj. włączenie do kanału $\varnothing 200$, Rz.d.=366.41 Skrzyżowanie z proj. W $\varnothing 40$, Rz.o.=366.26
RZĘDNA DNA KANAŁU		366.41 366.48	367.88 budynek
ZAGŁĘBIENIE DNA KANAŁU		1.50 1.43	367.88 366.52
SPADKI, DŁUGOŚCI		1.5% 3.9m	
ŚREDNICA, MATERIAŁ		$\varnothing 160$ PVC S lite	
ODLEGŁOŚCI		0.0 3.9	
Generator rysunkowy 7.30a (www.epi-graf.com.pl)			
	K67'.3	Bud	