

Wyciąg z projektu

posiadającego prawomocną decyzję
pozwolenia na budowę nr: **1233/2006** znak: **GB.II.7351.14/61/06**
zmienioną decyzją nr: **334/2013** znak: **GB.II.6740.86.2013**
(Opinia ZKUPSUT w Nowym Sączu nr 2137/2005)

/ SIEĆ /

obręb Nawojowa
działka ewidencyjna
nr 602/7

/ PRZYŁĄCZE /

WYMIANA MATERIAŁU PRZYŁĄCZA
PO ISTNIEJĄCEJ TRASIE

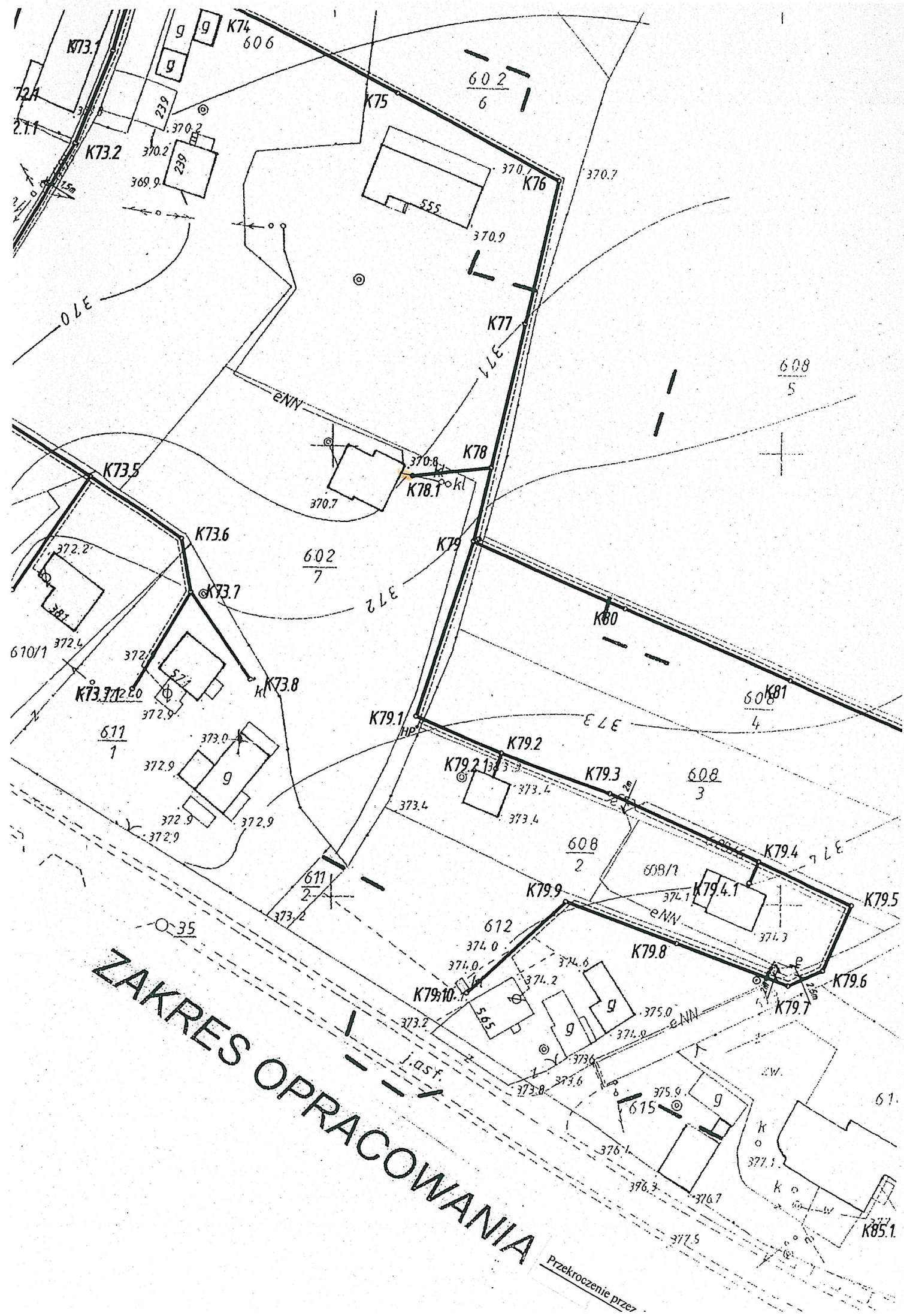
Sporządził:

mgr inż. Marcin Golonka

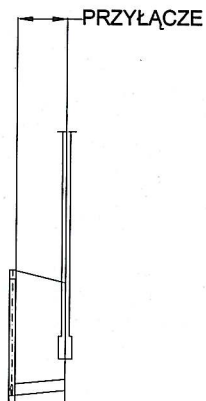
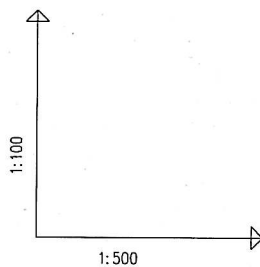
Uprawnienia budowlane do projektowania i kierowania
robotami budowlanymi bez ograniczeń w specjalności:
instalacyjnej w zakresie sieci, instalacji i urządzeń
ciepłnych, wentylacyjnych, gazowych, wodociągowych
i kanalizacyjnych. Nr Ewid.: MAP/0211/PWOS/09

Opracował:

mgr inż. Aleksander Haraf



działka ewid. nr 602/7



POZIOM PORÓWNAWCZY		360.00 m n.p.m.	
RZĘDNA TERENU ISTN.		371.07	370.90
RZĘDNA DNA KANAŁU		369.41	369.48
ZAGŁĘBIENIE DNA KANAŁU		1.66	1.42
SPADKI, DŁUGOŚCI		2% 3.5m	
ŚREDNICA, MATERIAŁ		Ø160x4.7 PVC	
ODLEGŁOŚCI		0.0	3.5
Generator rysunkowy 7.33 (www.epi-graf.com.pl)		3.5	

K78.1

STUJNIA wa proj. sieci
Proj. włączenie do kanału Ø160, Rz.d.=369.41
BUDYNEK na dz. 602/7