

Wyciąg z projektu

posiadającego prawomocną decyzję
pozwolenia na budowę nr: **1233/2006** znak: **GB.II.7351.14/61/06**
zmienioną decyzją nr: **334/2013** znak: **GB.II.6740.86.2013**
i decyzją nr: **667/2013** znak: **GB.II.6740.377.2013**
(Opinia ZKUPSUT w Nowym Sączu nr 474/2013)

obręb Nawojowa
działka ewidencyjna
nr 611/3

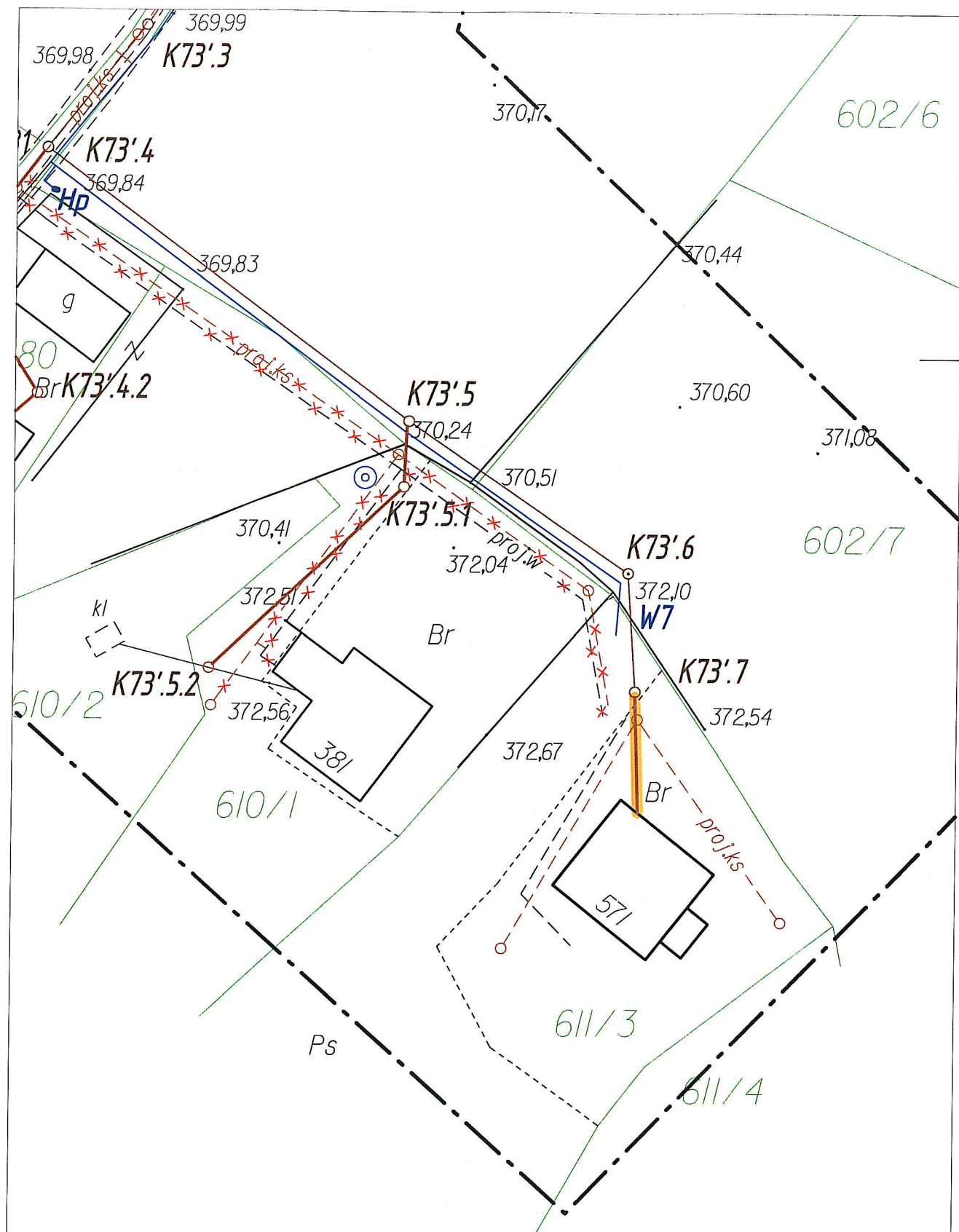
Sporządził:

mgr inż. Marcin Golonka

*Uprawnienia budowlane do projektowania i kierowania
robotami budowlanymi bez ograniczeń w specjalności:
instalacyjnej w zakresie sieci, instalacji i urządzeń
ciepłych, wentylacyjnych, gazowych, wodociągowych
i kanalizacyjnych. Nr Ewid.: MAP/0211/PWOS/09*

Opracował:

mgr inż. Aleksander Haraf



Wyciąg z projektu posiadającego prawomocną decyzję pozwolenia na budowę nr: 1233/2006 zmienioną decyzją nr: 334/2013 i 667/2013

Sporządził:
mgr inż. Marcin Golonka

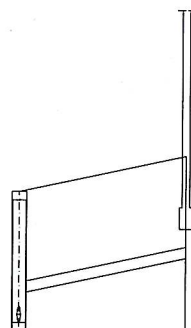
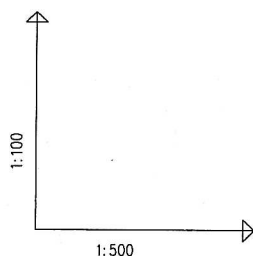
Uprawnienie budowlane do projektowania i kierowania robotami budowlanymi bez ograniczeń w specjalności: Instalacyjnej w zakresie sieci, instalacji i urządzeń ciepłych, wentylacyjnych, gazowych, wodociągowych i kanalizacyjnych. Nr Ewid.: MAP/0211/PWOS/09

Opracował:
mgr inż. Aleksander Haraf

 - projektowane przyłącze kanalizacji sanitarnej

SKALA 1:500
działka ewidencyjna
nr 611/3

działka ewid. nr 611/3



POZIOM PORÓWNAWCZY	360.00 m n.p.m.	Studnia wg. odr. proj. Proj. włączenie do kanotu Ø200, Rzd.=370.61	budynek
RZĘDNA TERENU ISTN.	372.41	372.90	
RZĘDNA DNA KANAŁU	370.61	371.01	371.50
ZAGŁĘBIENIE DNA KANAŁU	1.80	1.40	1.40
SPADKI, DŁUGOŚCI		4.2%	11.6m
ŚREDNICA, MATERIAŁ		Ø160x4,7 "S" PVC lite	
ODLEGŁOŚCI	0.0	11.6	11.6

Generator rysunkowy 7.30a (www.epi-graf.com.pl)

K73'.7

Bud