

Wyciąg z projektu

posiadającego prawomocną decyzję
pozwolenia na budowę nr: **1233/2006** znak: **GB.II.7351.14/61/06**
zmienioną decyzją nr: **334/2013** znak: **GB.II.6740.86.2013**
(Opinia ZKUPSUT w Nowym Sączu nr 2137/2005)

obręb Nawojowa
działka ewidencyjna
nr 629/2

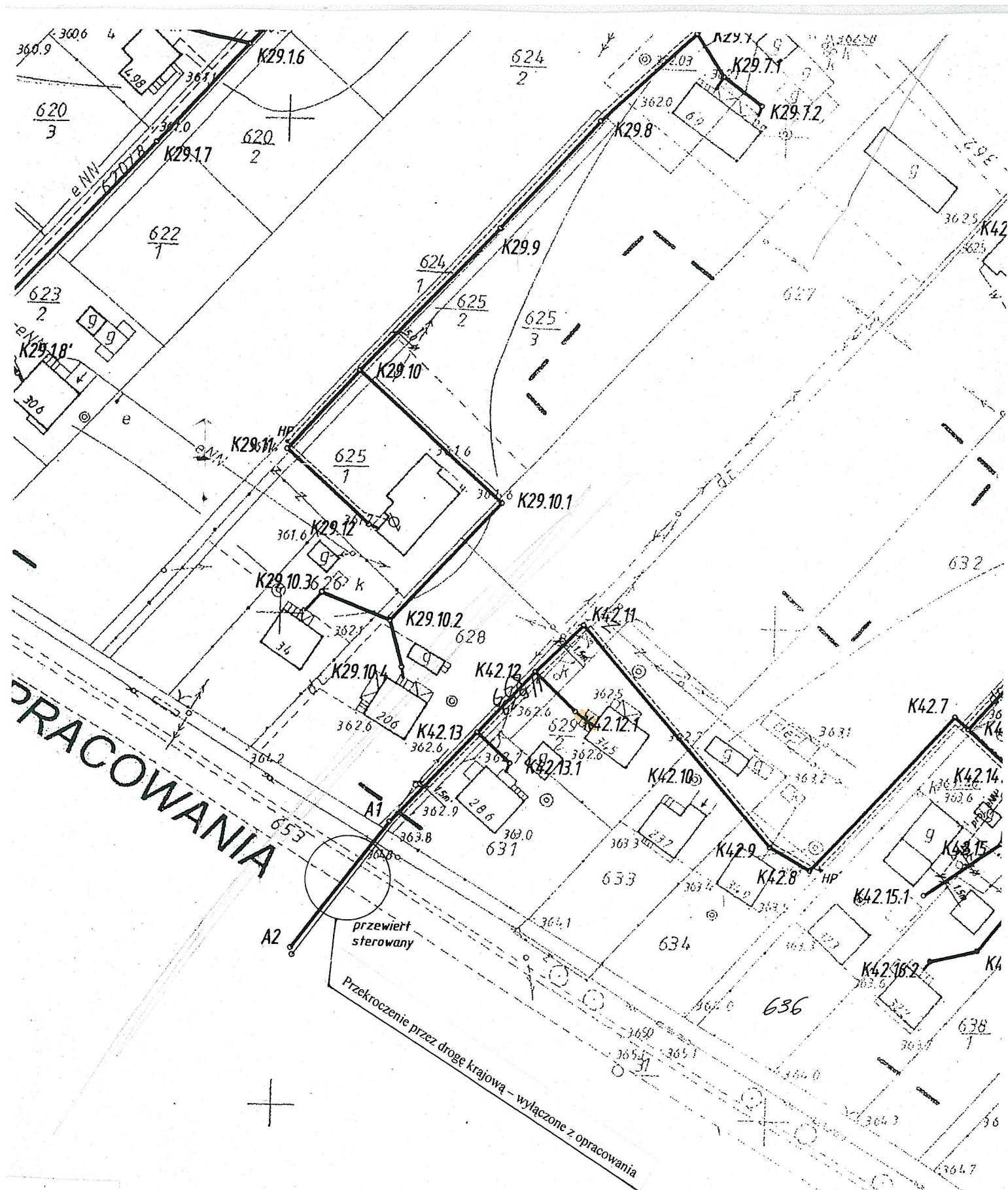
Sporządził:

mgr inż. Marcin Golonka

*Uprawnienia budowlane do projektowania i kierowania
robotami budowlanymi bez ograniczeń w specjalności:
instalacyjnej w zakresie sieci, instalacji i urządzeń
cieplnych, wentylacyjnych, gazowych, wodociągowych
i kanalizacyjnych. Nr Ewid.: MAP/0211/PWOS/09*

Opracował:

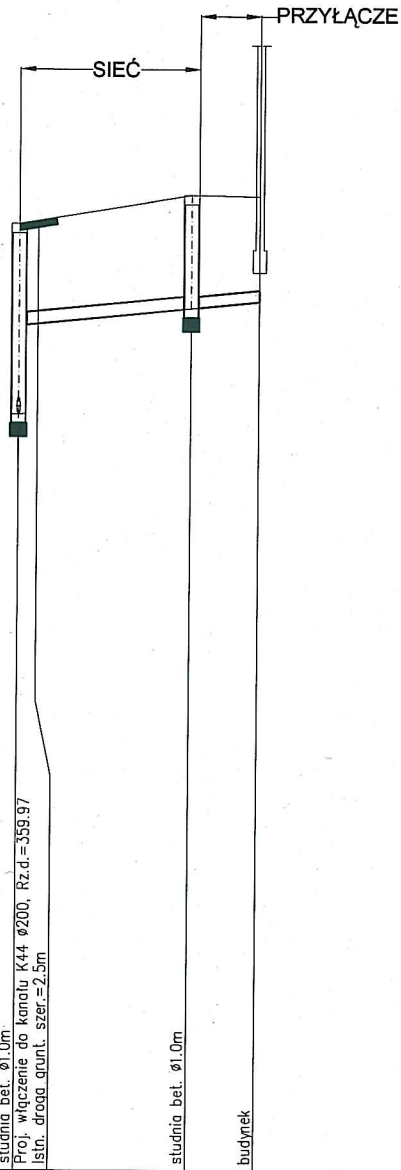
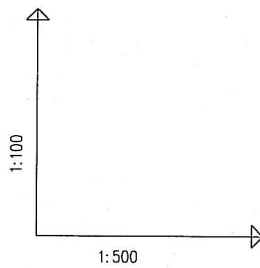
mgr inż. Aleksander Haraf



eciowych
we Frycowej.

STANOWISKO WYKONANIA
PROJEKTU
20.2005-12-19
9257/90/2003

działka ewid. nr 629/2



POZIOM PORÓWNAWCZY		350.00 m n.p.m.	
RZĘDNA TERENU ISTN.		362.49	362.87
RZĘDNA DNA KANAŁU		359.97	361.37
ZAGŁĘBIENIE DNA KANAŁU		2.52	1.50
SPADKI, DŁUGOŚCI		2%	16.0m
ŚREDNICA, MATERIAŁ		Ø150 Kamionka	Ø160 PVC "S" lite
ODLEGŁOŚCI		0.0	11.5
Generator rysunkowy 7.33 (www.epi-graf.com.pl)		11.5	4.5

K42.12

K42.12.1