

## **Wyciąg z projektu**

posiadającego prawomocną decyzję  
pozwolenia na budowę nr: **1233/2006** znak: **GB.II.7351.14/61/06**  
zmienioną decyzją nr: **334/2013** znak: **GB.II.6740.86.2013**  
i decyzją nr: **667/2013** znak: **GB.II.6740.377.2013**  
(Opinia ZKUPSUT w Nowym Sączu nr 474/2013)

**obręb Nawojowa**  
**działka ewidencyjna**  
**nr 646/3**

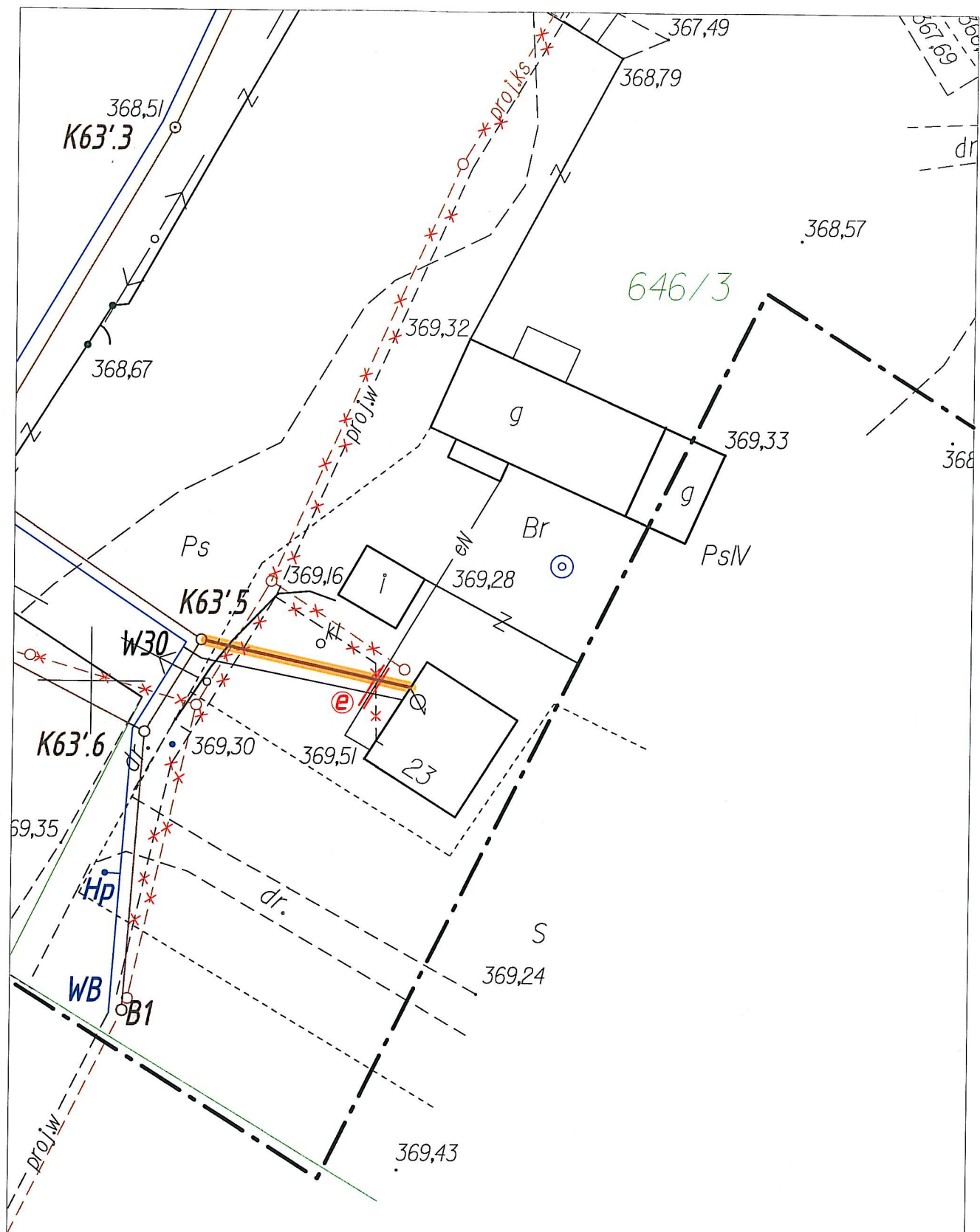
**Sporządził:**

**mgr inż. Marcin Golonka**

*Uprawnienia budowlane do projektowania i kierowania  
robotami budowlanymi bez ograniczeń w specjalności:  
instalacyjnej w zakresie sieci, instalacji i urządzeń  
ciepłych, wentylacyjnych, gazowych, wodociągowych  
i kanalizacyjnych. Nr Ewid.: MAP/0211/PWOS/09*

**Opracował:**

**mgr inż. Aleksander Haraf**



Wyciąg z projektu posiadającego prawomocną decyzję pozwolenia na budowę nr: 1233/2006 zmienioną decyzją nr: 334/2013 i 667/2013

Sporządził:  
**mgr inż. Marcin Golonka**

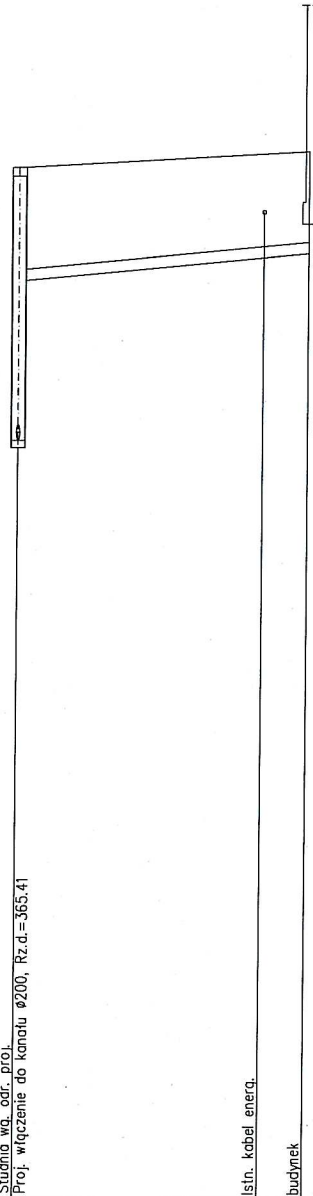
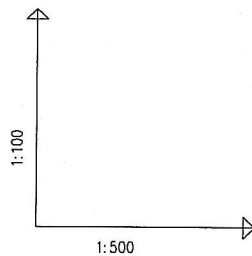
Uprawnienie budowlane do projektowania i kierowania robotami budowlanymi bez ograniczeń w specjalności: instalacyjnej w zakresie sieci, instalacji i urządzeń cieplnych, wentylacyjnych, gazowych, wodociągowych i kanalizacyjnych. Nr Ewid.: MAP/0211/P/WCS/08


Opracował:  
**mgr inż. Aleksander Haraf**

 - projektowane przyłącze kanalizacji sanitarnej

**SKALA 1:500**  
**działka ewidencyjna**  
**nr 646/3**

# działka ewid. nr 646/3



POZIOM PORÓWNAWCZY		355.00 m n.p.m.	
RZĘDNA TERENU ISTN.		369.15	369.40
RZĘDNA DNA KANAŁU		365.41	367.94
ZAGŁĘBIENIE DNA KANAŁU		3.74	1.40
SPADKI, DŁUGOŚCI		1.55	20.1m
ŚREDNICA, MATERIAŁ		2%  20.1m	
ODLEGŁOŚCI		0.0	20.1
Generator rysunkowy 7.30a (www.epi-grof.com.pl)		K63'5	Bud