

Wyciąg z projektu

posiadającego prawomocną decyzję
pozwolenia na budowę nr: **1233/2006** znak: **GB.II.7351.14/61/06**
zmienioną decyzją nr: **334/2013** znak: **GB.II.6740.86.2013**
(Opinia ZKUPSUT w Nowym Sączu nr 1608/2012)

obręb Nawojowa
działka ewidencyjna
nr 649/2

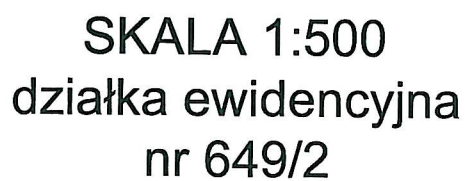
Sporządził:

mgr inż. Marcin Golonka

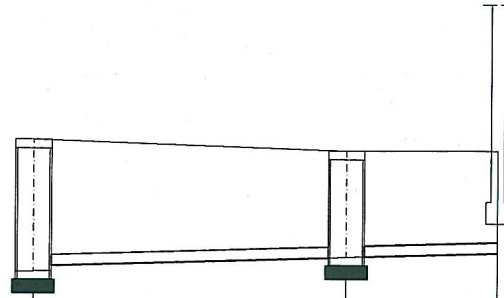
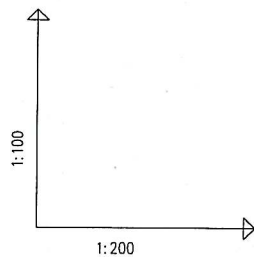
*Uprawnienia budowlane do projektowania i kierowania
robotami budowlanymi bez ograniczeń w specjalności:
instalacyjnej w zakresie sieci, instalacji i urządzeń
ciepłych, wentylacyjnych, gazowych, wodociągowych
i kanalizacyjnych. Nr Ewid.: MAP/0211/PWOS/09*

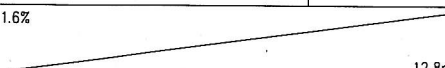
Opracował:

mgr inż. Aleksander Haraf



działka ewid. nr 649/2



POZIOM PORÓWNAWCZY		350.00 m n.p.m.		
		studnia bet. ø1.0m	studnia bet. ø1.0m	budynek
RZĘDNA TERENU ISTN.		367.18	367.04	367.05
RZĘDNA DNA KANAŁU		365.38 365.45	365.58	365.65
ZAGŁĘBIENIE DNA KANAŁU		1.80 1.73	1.46	1.40
SPADKI, DŁUGOŚCI		1.6% 		
ŚREDNICA, MATERIAŁ		Ø160 PVC "S" lite L=12.8m		
ODLEGŁOŚCI		62.1	70.7	74.9
		8.6	4.2	
		K42.28.3	K42.28.4	Bud