

## **Wyciąg z projektu**

posiadającego prawomocną decyzję  
pozwolenia na budowę nr: **1233/2006** znak: **GB.II.7351.14/61/06**  
zmienioną decyzją nr: **334/2013** znak: **GB.II.6740.86.2013**  
(Opinia ZKUPSUT w Nowym Sączu nr 1608/2012)

**obręb Nawojowa**  
**działka ewidencyjna**  
**nr 650/6 – bud. 579A**

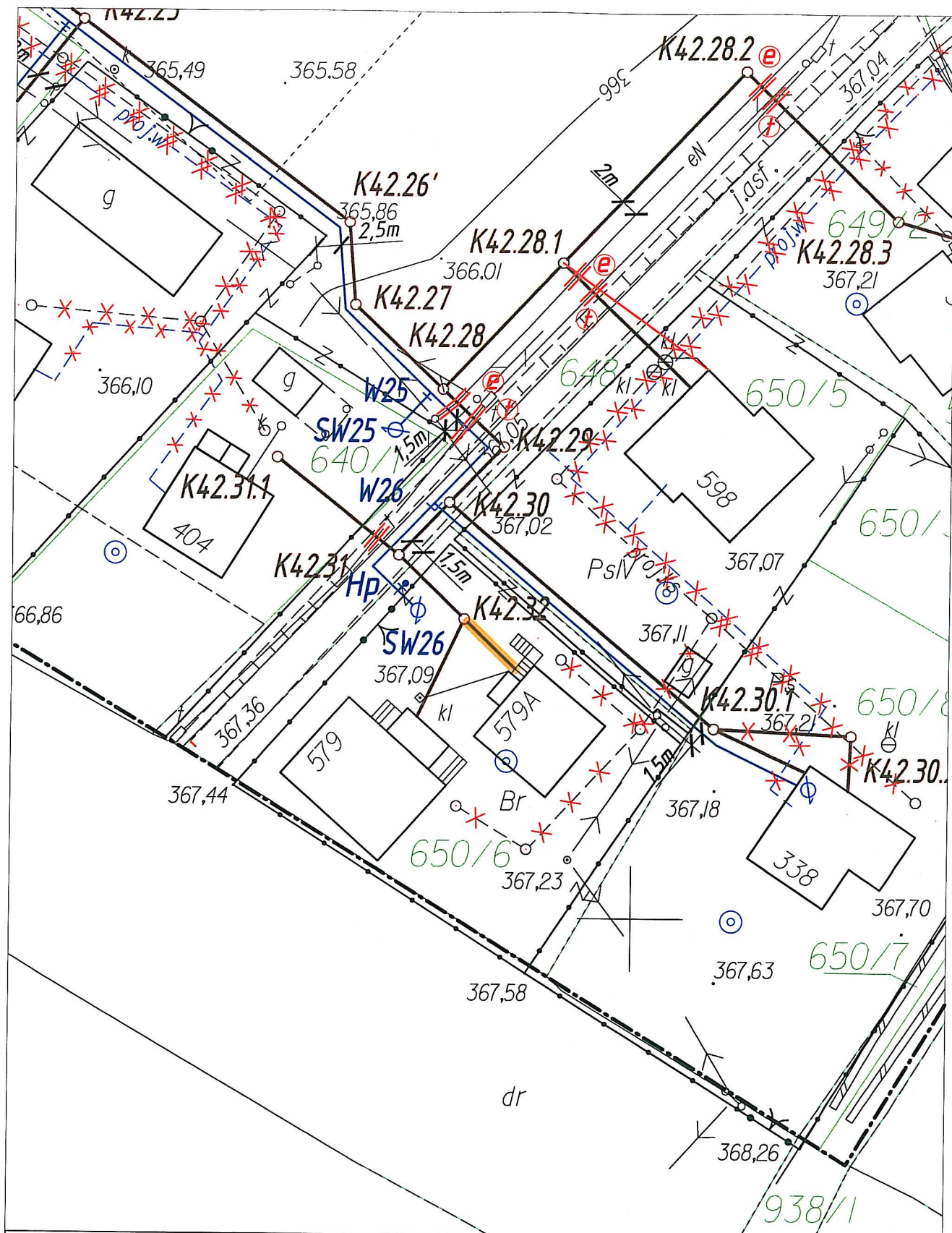
**Sporządził:**

**mgr inż. Marcin Golonka**

*Uprawnienia budowlane do projektowania i kierowania  
robotami budowlanymi bez ograniczeń w specjalności:  
instalacyjnej w zakresie sieci, instalacji i urządzeń  
ciepłnych, wentylacyjnych, gazowych, wodociągowych  
i kanalizacyjnych. Nr Ewid.: MAP/0211/PWOS/09*

**Opracował:**

**mgr inż. Aleksander Haraf**



Wyciąg z projektu posiadającego prawomocną decyzję pozwolenia na budowę nr: 1233/2006 zmienioną decyzją nr: 334/2013

Sporządził:  
**mgr inż. Marcin Golonka**

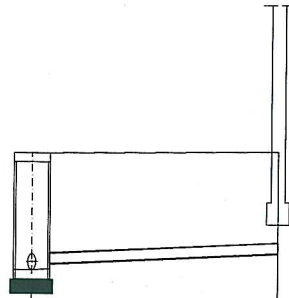
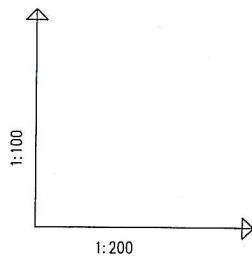
Upewnienie budowlane do projektowania i kierowanie robotami budowlanymi bez ograniczeń w specjalności: Instalacyjnej w zakresie sieci, instalacji i urządzeń ciepłych, wentylacyjnych, gazowych, wodociagowych i kanalizacyjnych. Nr Ewid.: MAP/0211/PWOS/09

Opracował:  
**mgr inż. Aleksander Haraf**

 - projektowane przyłącze kanalizacji sanitarnej

**SKALA 1:500**  
**działka ewidencyjna**  
**nr 650/6 (bud.579A)**

# działka ewid. nr 650/6 (bud.579A)



POZIOM PORÓWNAWCZY		350.00 m n.p.m.	studnia bet. ø1.0m Proj. włączenie do kanału K42.17 ø200, Rz.d.=365.46	
RZĘDNA TERENU ISTN.		367.06		367.10 budynek
RZĘDNA DNA KANAŁU		365.46 365.53		365.70
ZAGŁĘBIENIE DNA KANAŁU		1.60 1.53		1.40
SPADKI, DŁUGOŚCI		2.5%		
ŚREDNICA, MATERIAŁ			ø160 PVC "S" lite	
ODLEGŁOŚCI		0.0		6.8
Generator rysunkowy 7.33 (www.epi-graf.com.pl)			6.8	
		K42.32		Bud