

Wyciąg z projektu

posiadającego prawomocną decyzję
pozwolenia na budowę nr: **1233/2006** znak: **GB.II.7351.14/61/06**
zmienioną decyzją nr: **334/2013** znak: **GB.II.6740.86.2013**
i decyzją nr: **667/2013** znak: **GB.II.6740.377.2013**
(Opinia ZKUPSUT w Nowym Sączu nr 153/2013)

obręb Nawojowa
działka ewidencyjna
nr 651

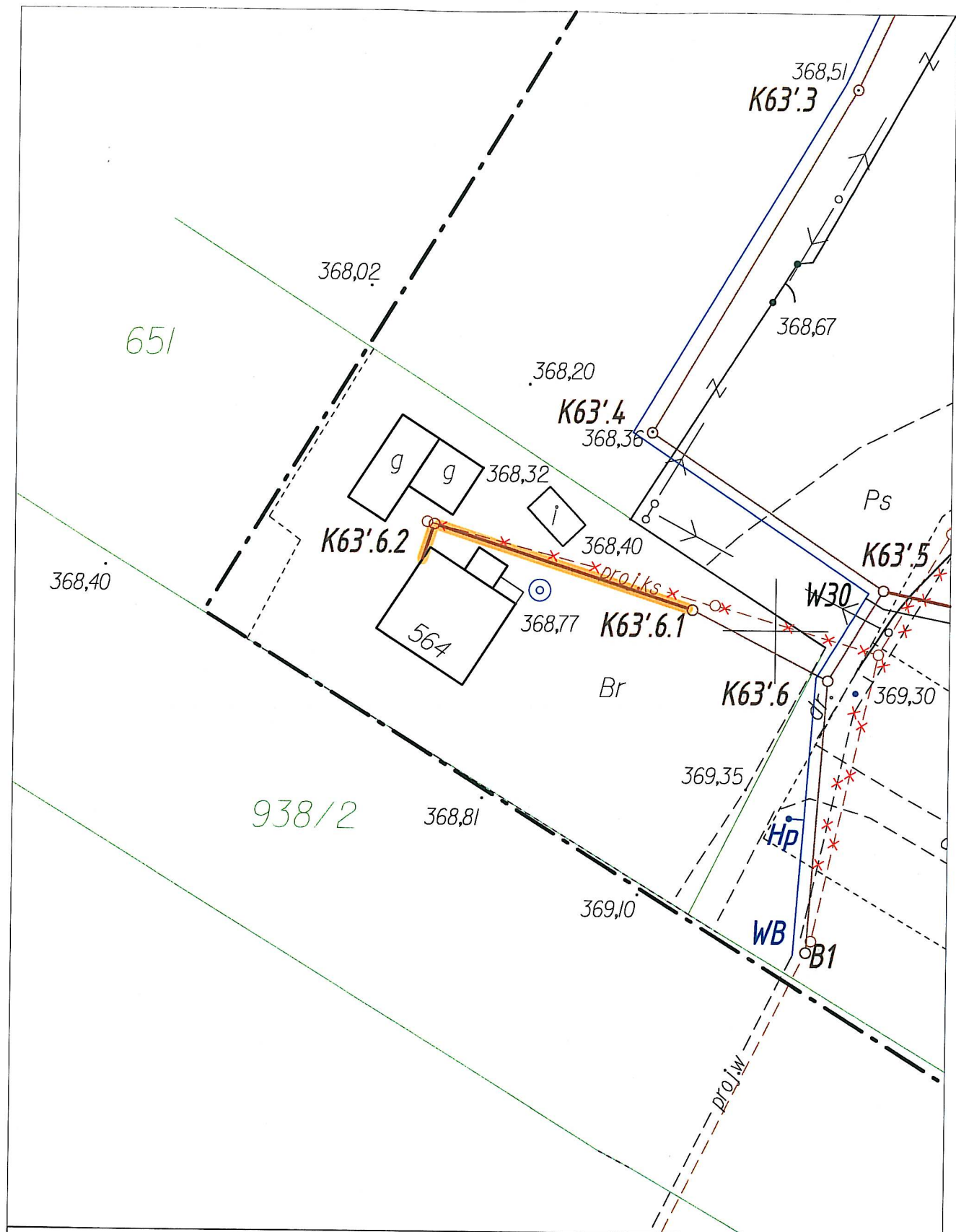
Sporządził:

mgr inż. Marcin Golonka

*Uprawnienia budowlane do projektowania i kierowania
robotami budowlanymi bez ograniczeń w specjalności:
instalacyjnej w zakresie sieci, instalacji i urządzeń
ciepłych, wentylacyjnych, gazowych, wodociągowych
i kanalizacyjnych. Nr Ewid.: MAP/0211/PWOS/09*

Opracował:

mgr inż. Aleksander Haraf



Wyciąg z projektu posiadającego prawomocną decyzję pozwolenia na budowę nr: 1233/2006 zmienioną decyzją nr: 334/2013 i 667/2013

Sporządził:
mgr inż. Marcin Golonka

Uprawnienie budowlane do projektowania i kierowania robotami budowlanymi bez ograniczeń w specjalności: Instalacyjnej w zakresie sieci, instalacji i urządzeń cieplnych, wentylacyjnych, gazowych, wodociągowych i kanalizacyjnych. Nr Ewid.: MAP/0211/PWOS/09

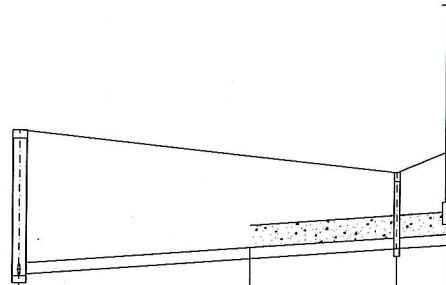
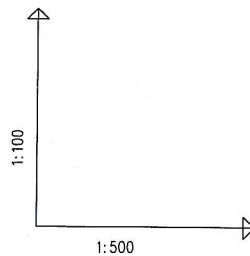
Opracował:
mgr inż. Aleksander Haraf

 - projektowane przyłącze kanalizacji sanitarnej

SKALA 1:500
działka ewidencyjna
nr 651

działka ewid. nr 651

Kanał docieplić warstwą żużlu gr. 30cm
od góry zabezp. papą izolacyjną na szer. wykopu



POZIOM PORÓWNAWCZY		355.00 m n.p.m.		Studnia wg. odr. proj. Proj. włączenie do kanału Ø150, Rz.d.=366.95		studnia pvc Ø0.425m		budynek	
RZĘDNA TERENU ISTN.		368.95		368.61		368.40		368.70	
RZĘDNA DNA KANAŁU		366.95 366.97		367.21		367.36		367.41	
ZAGŁĘBIENIE DNA KANAŁU		2.00 1.98		1.40		1.04		1.29	
SPADKI, DŁUGOŚCI		1.5% 29.7m							
ŚREDNICA, MATERIAŁ		Ø160x4,7 PVC "S" lite L=29.7m							
ODLEGŁOŚCI		0.0		16.0		26.1		29.7	
			16.0		10.1		3.6		
Generator rysunkowy 7.30a (www.epi-graf.com.pl)		K63.6.1		K63.6.2		Bud			