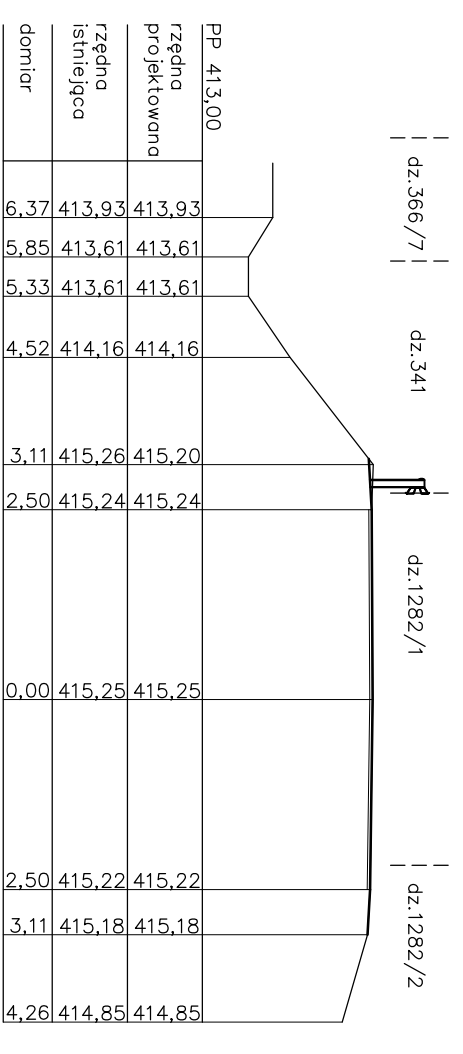
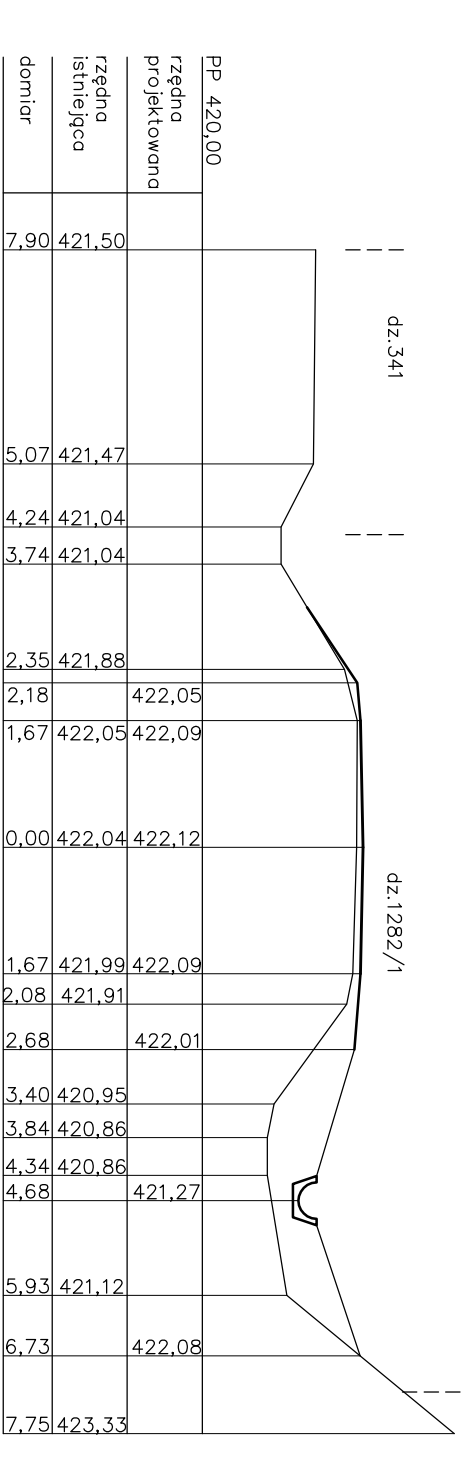


PRZEKROJE POPRZECZNE

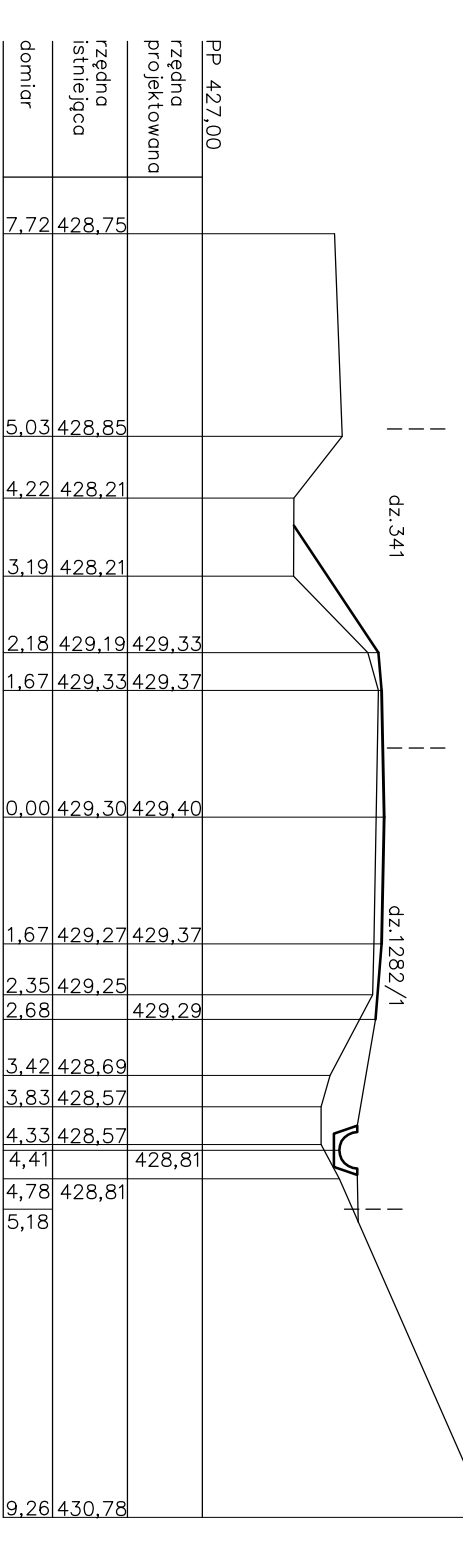
Przekrój poprzeczny nr 1
km 0+120



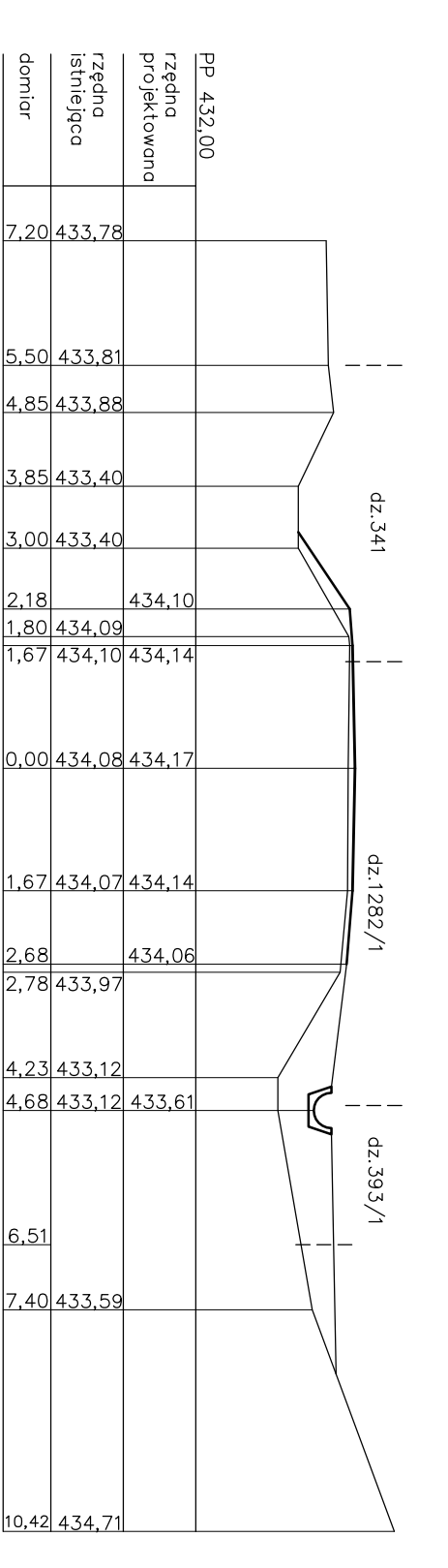
Przekrój poprzeczny nr 4
km 0+164,86



Przekrój poprzeczny nr 7
km 0+209,86

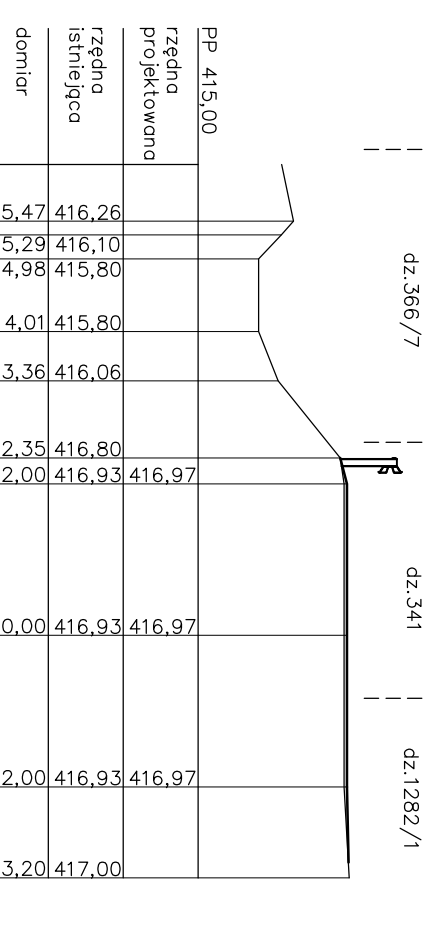


Przekrój poprzeczny nr 10
km 0+239,86

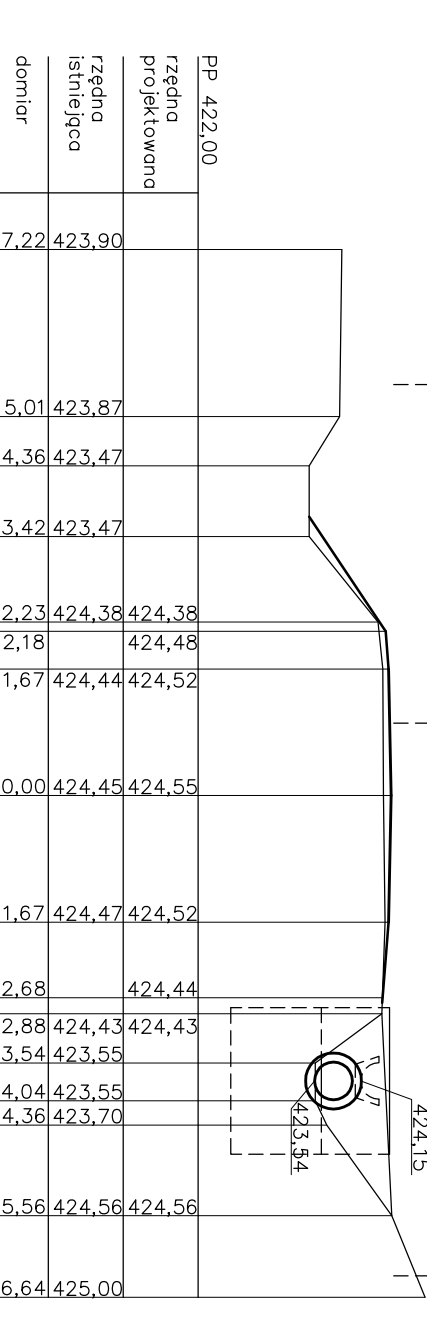


skala 1:100

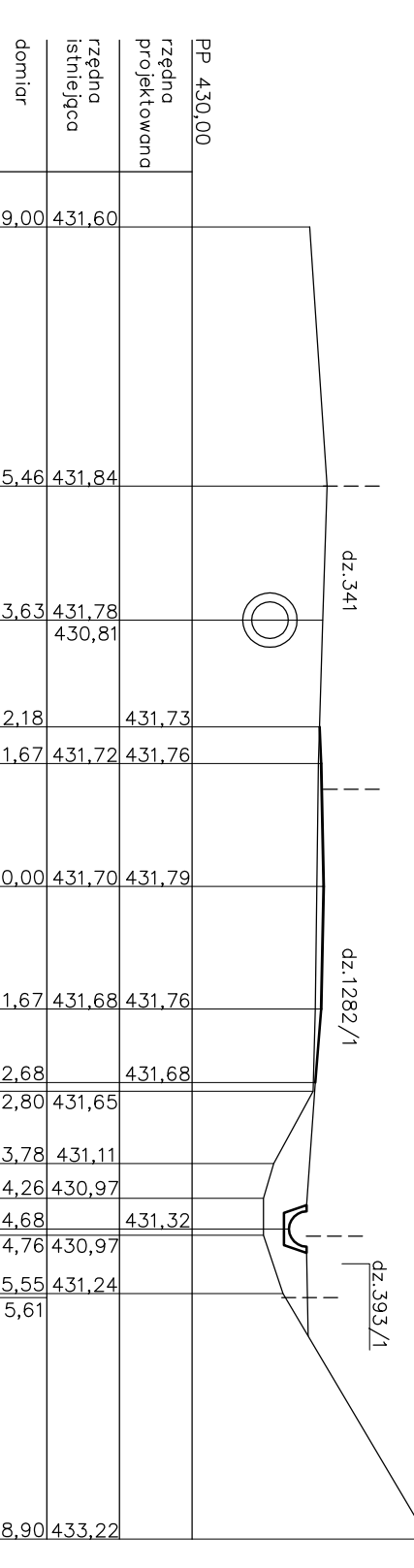
Przekrój poprzeczny nr 2
km 0+135



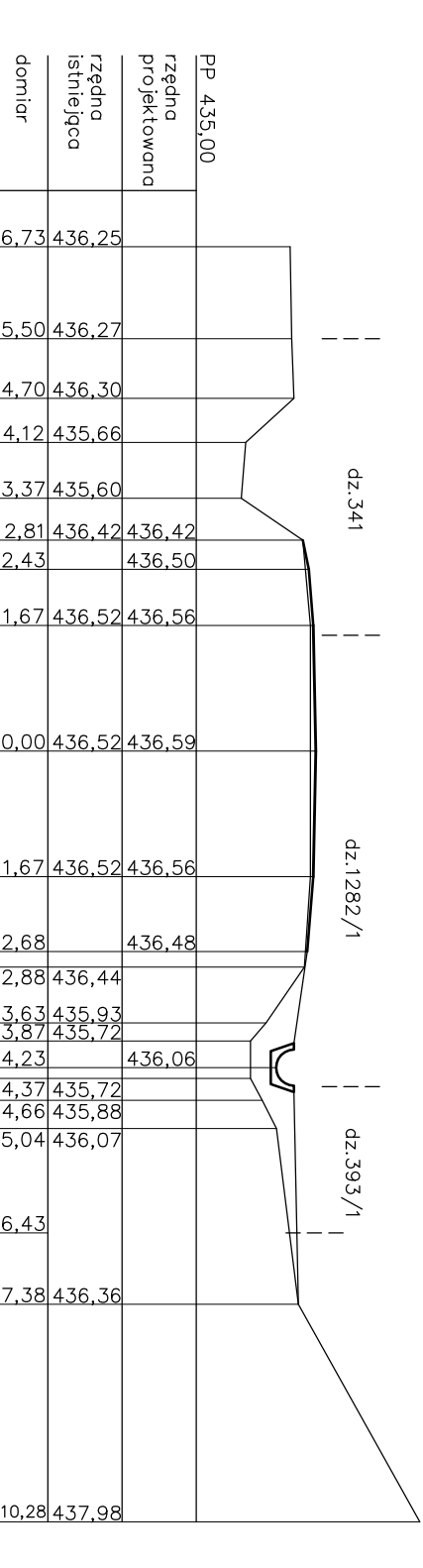
Przekrój poprzeczny nr 5
km 0+179,86



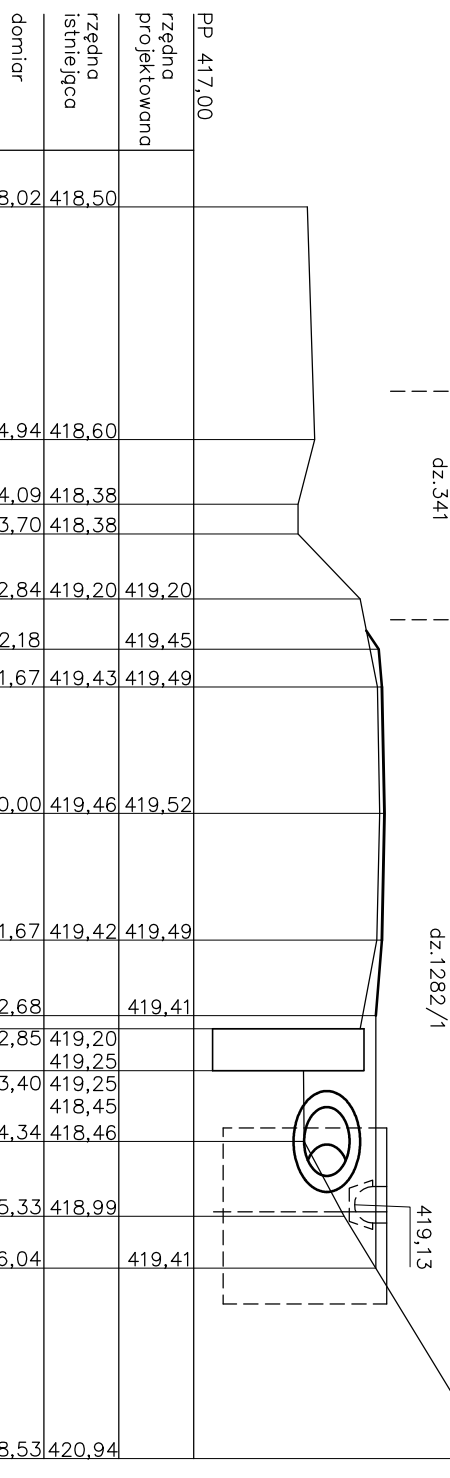
Przekrój poprzeczny nr 8
km 0+224,86



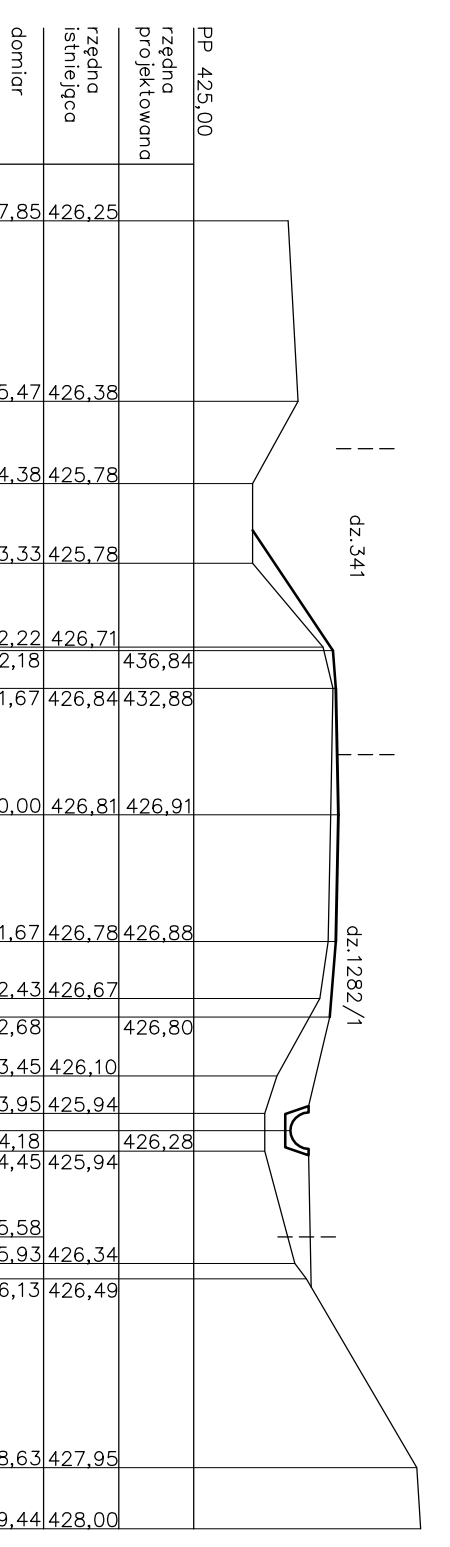
Przekrój poprzeczny nr 11
km 0+254,86



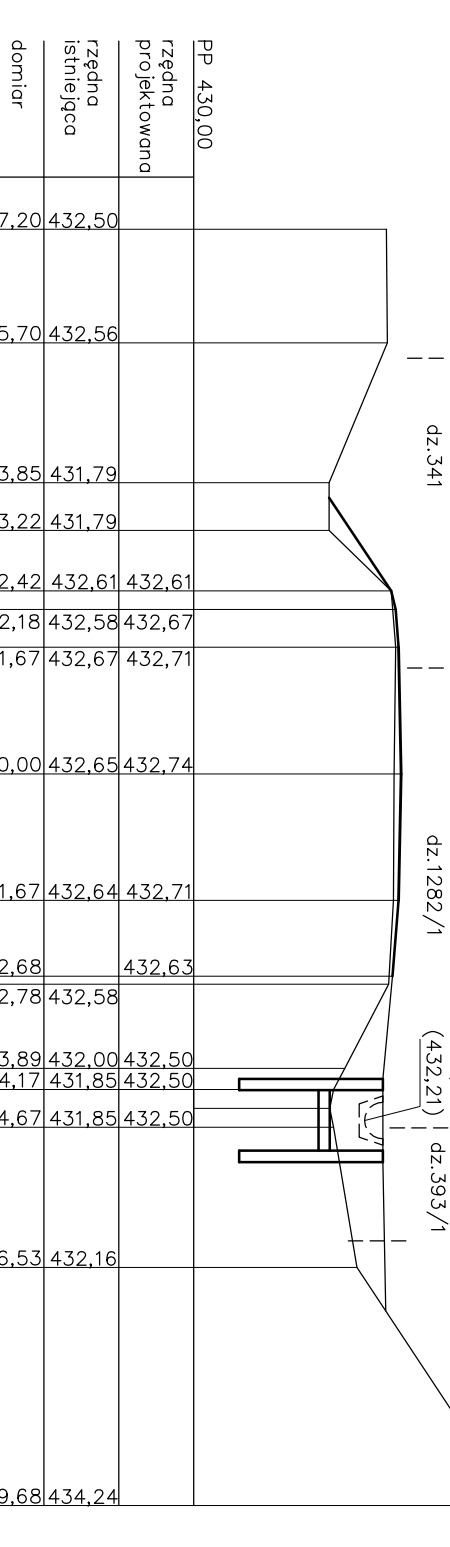
Przekrój poprzeczny nr 3
km 0+149,86



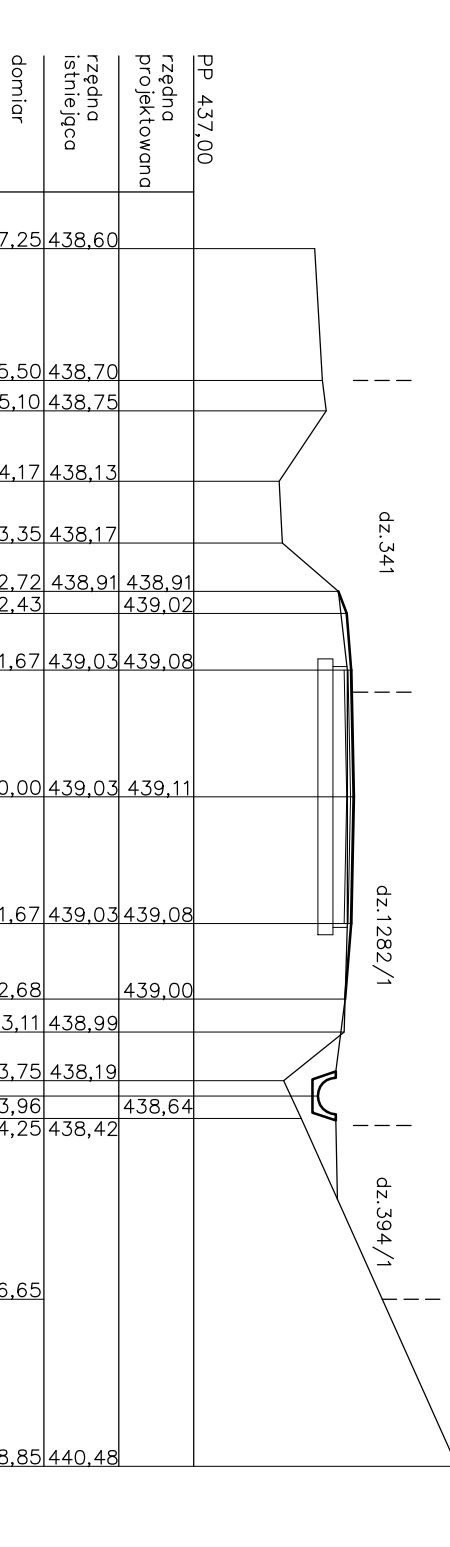
Przekrój poprzeczny nr 6
km 0+194,86



Przekrój poprzeczny nr 9
km 0+230,86



Przekrój poprzeczny nr 12
km 0+269,86



Projektant mgr inż. Zdzisław Parol Upr. nr GAS.834/IA-125/84	Stadium	Projekt budowlany	
	Opracowanie	Odbudowa korpusu drogi gminnej do osiedla Kozarów w Nawojowej w km 0+120 - 0+386	
Sprawdzający mgr inż. Zdzisław Parol Upr. nr GAS.834/IA-125/84	Adres	dz. ew. nr 341, 1282/1, 393/1, 394/1, 395/1, 396/1, 397/1, 1307, 399/1 obr. Nawojowa	
	Przedmiot rys.	Przekroje poprzeczne	
	Data: VIII.2013r.	Skala: 1:100	Nr rys.