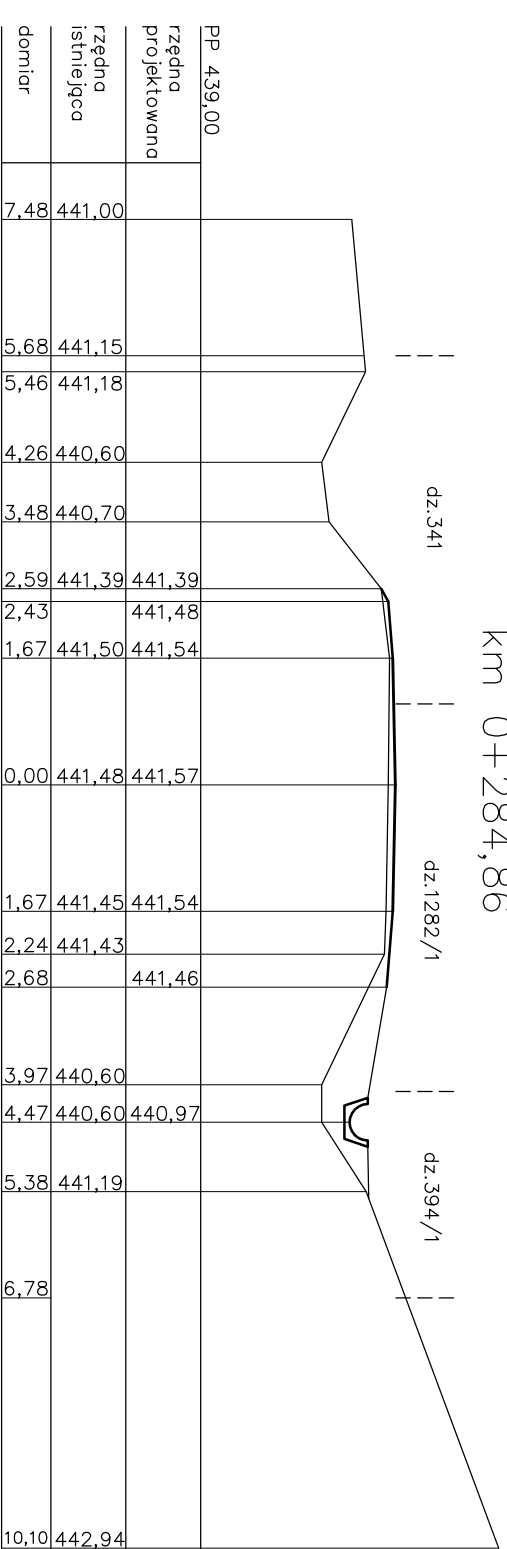


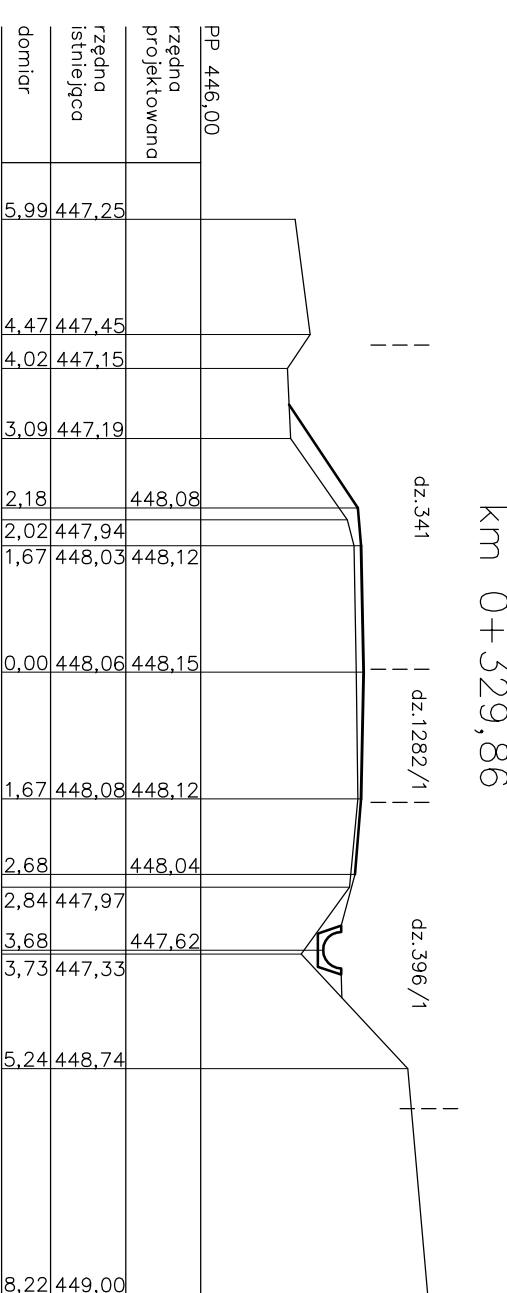
# PRZEKROJE POPRZECZNE

Skala 1:100

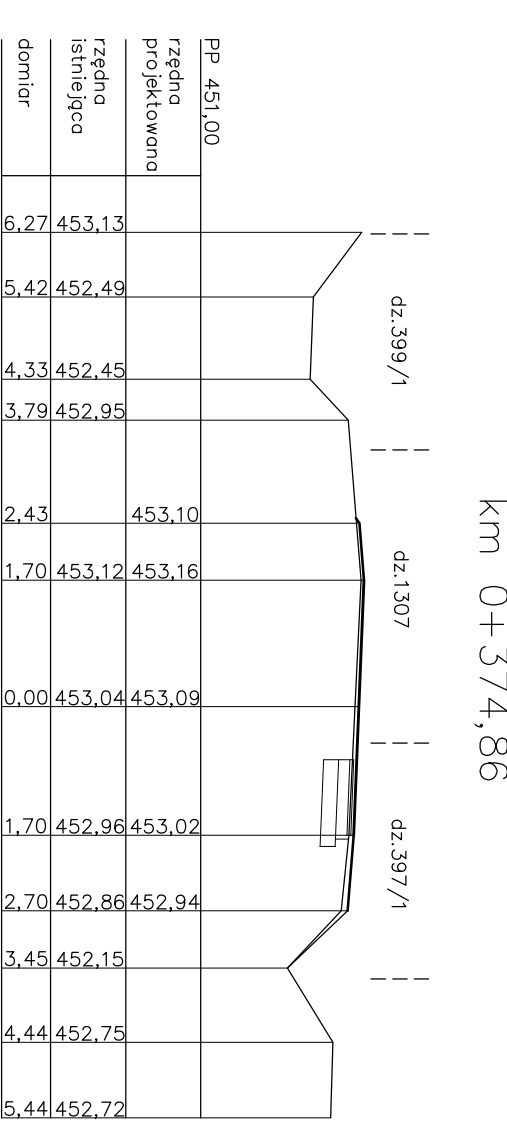
Przekrój poprzeczny nr 13  
km 0+284,86



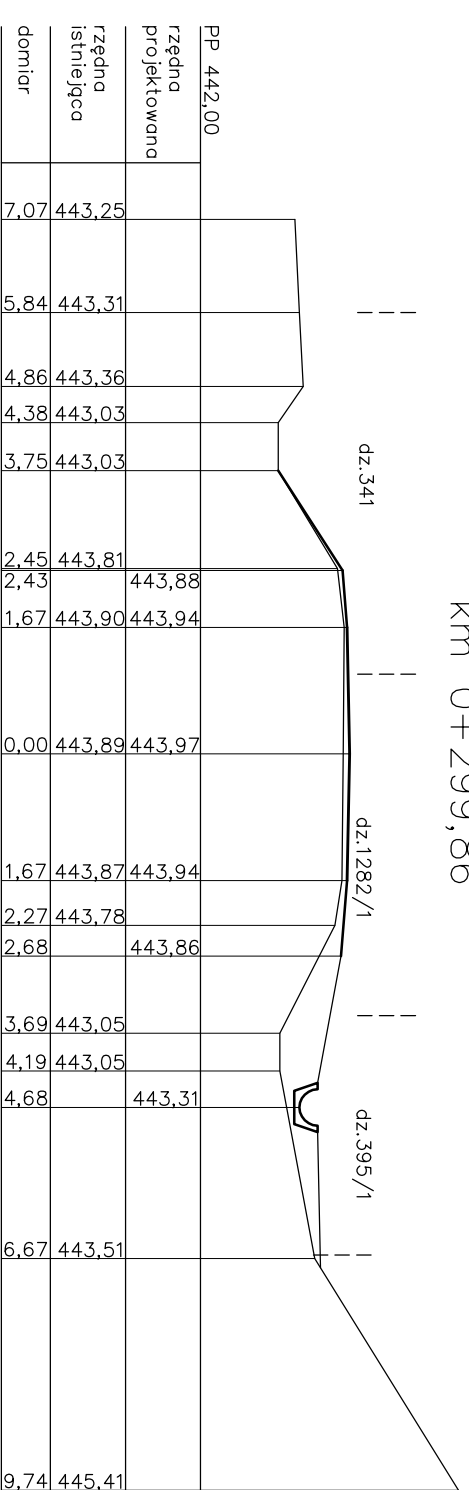
Przekrój poprzeczny nr 16  
km 0+329,86



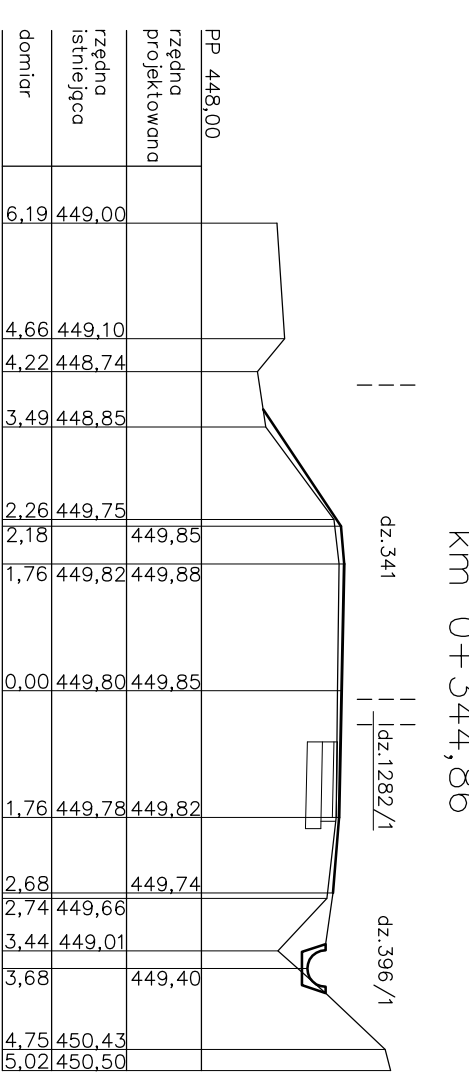
Przekrój poprzeczny nr 19  
km 0+374,86



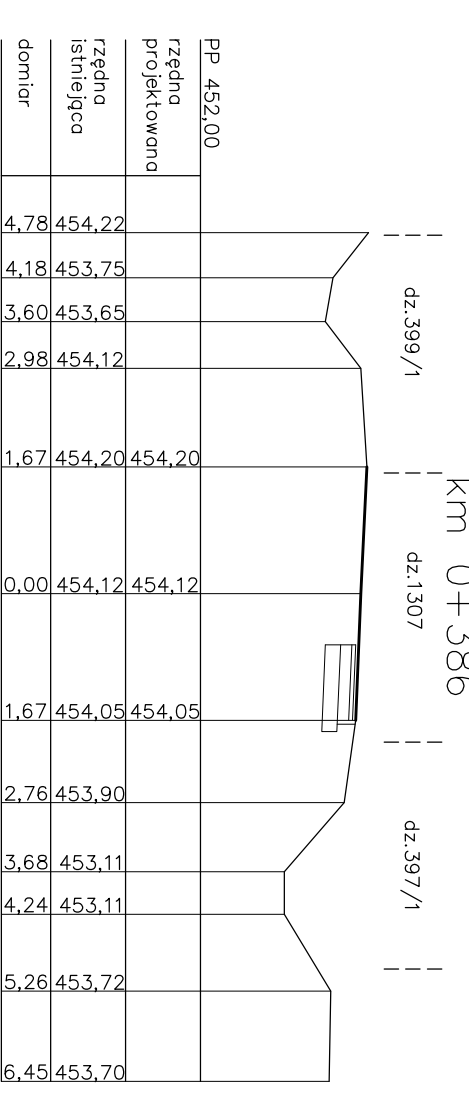
Przekrój poprzeczny nr 14  
km 0+299,86



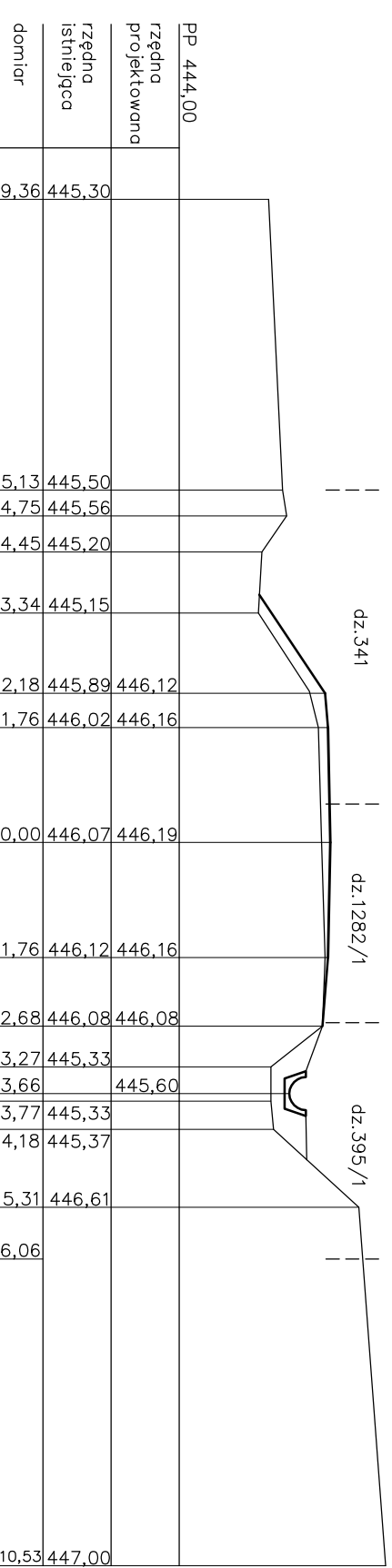
Przekrój poprzeczny nr 17  
km 0+344,86



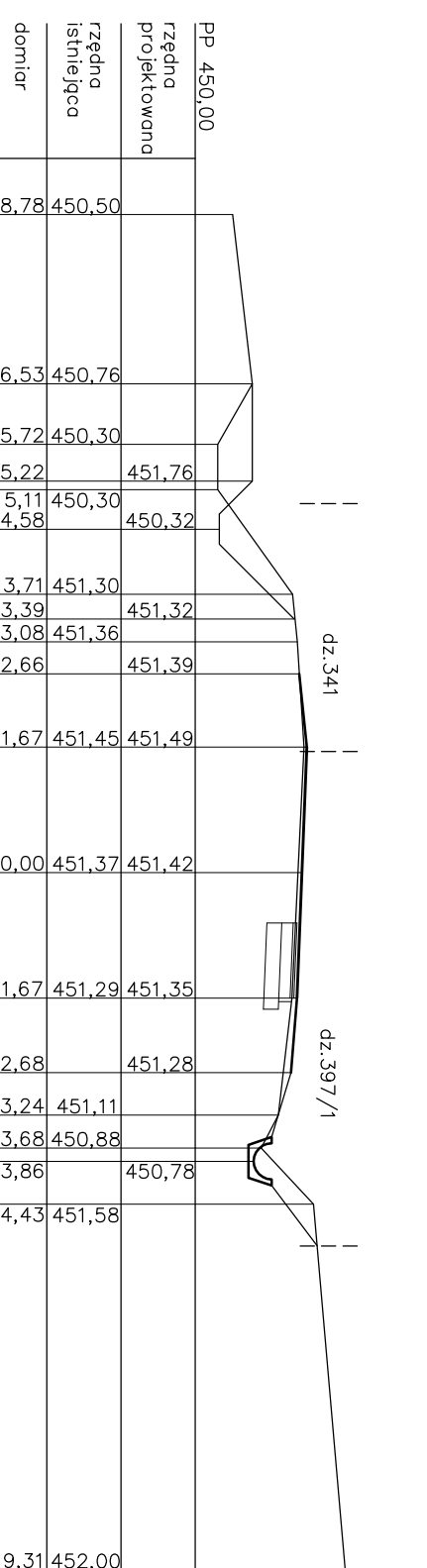
Przekrój poprzeczny nr 20  
km 0+386



Przekrój poprzeczny nr 15  
km 0+314,86



Przekrój poprzeczny nr 18  
km 0+359,86



Projektant	Stadium	Projekt budowlany
Bogusław Bociański WZDP 18-200/Upr-69/72	Opracowanie	Obudowa koprusu drogi gminnej do osiedla Kozarów w Nawojowej w km 0+120 - 0+386
Sprawdzający mgr inż. Zdzisław Pańcl Upr. nr G4S.834/A-2584	Adres	dz. ew. nr 341, 1282/1, 393/1, 394/1, 395/1, 396/1, 397/1, 1307, 399/1 obr. Nawojowa
	Przedmiot rys.	Przekroje poprzeczne
	Data: VIII.2013r.	Skala: 1:100
		Nr rys. 4.2