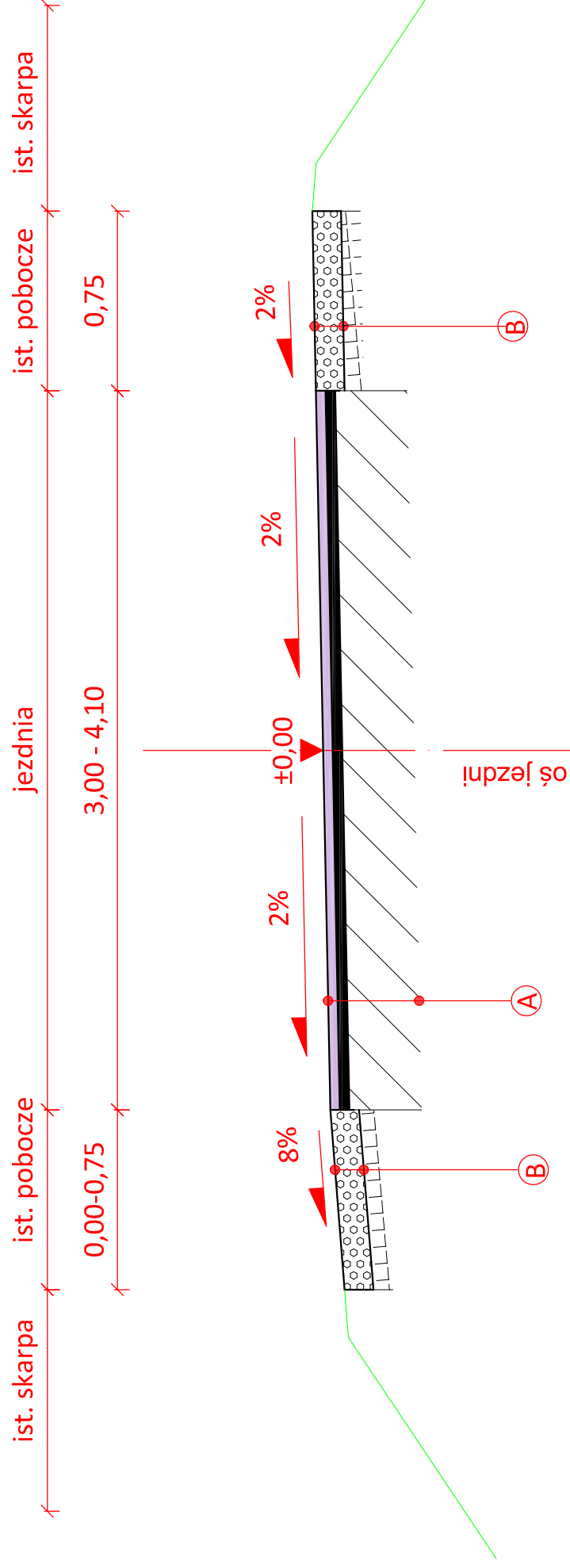
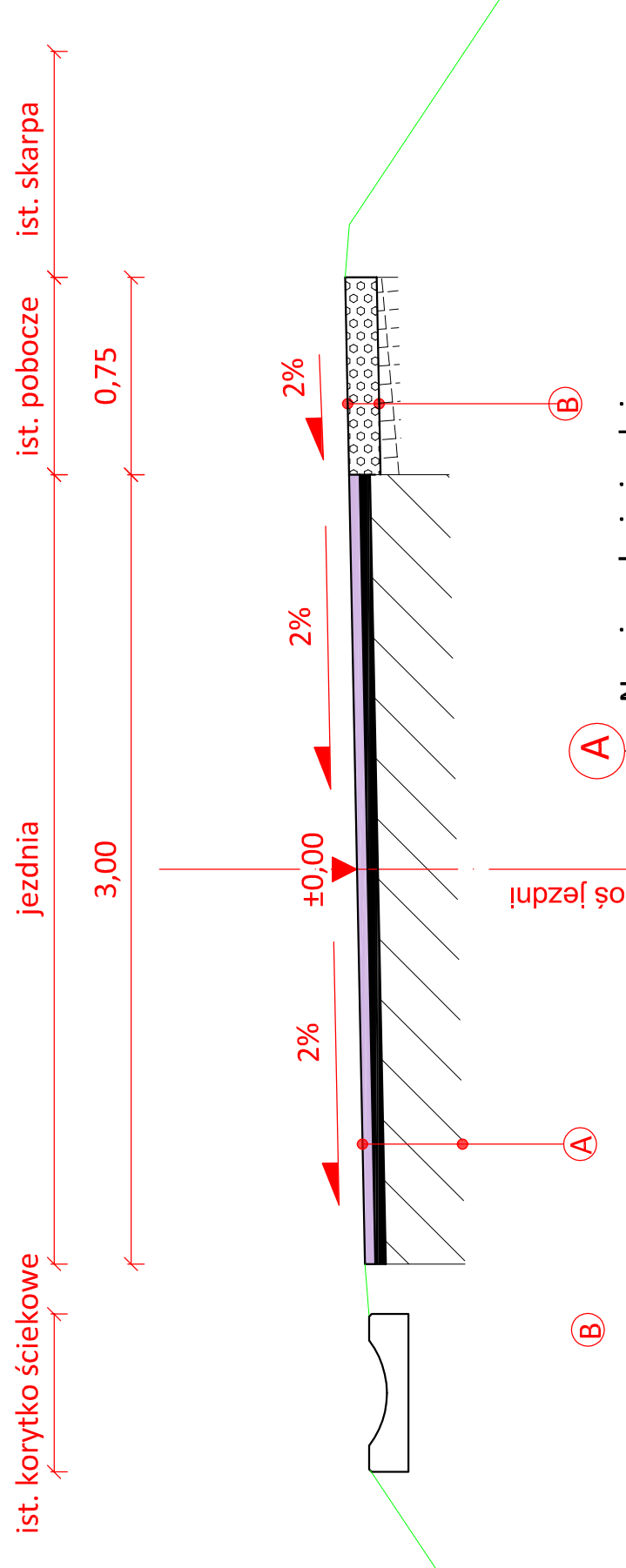


Przekrój typowy bez rowu



Przekrój typowy km od 0+390 do 0+440

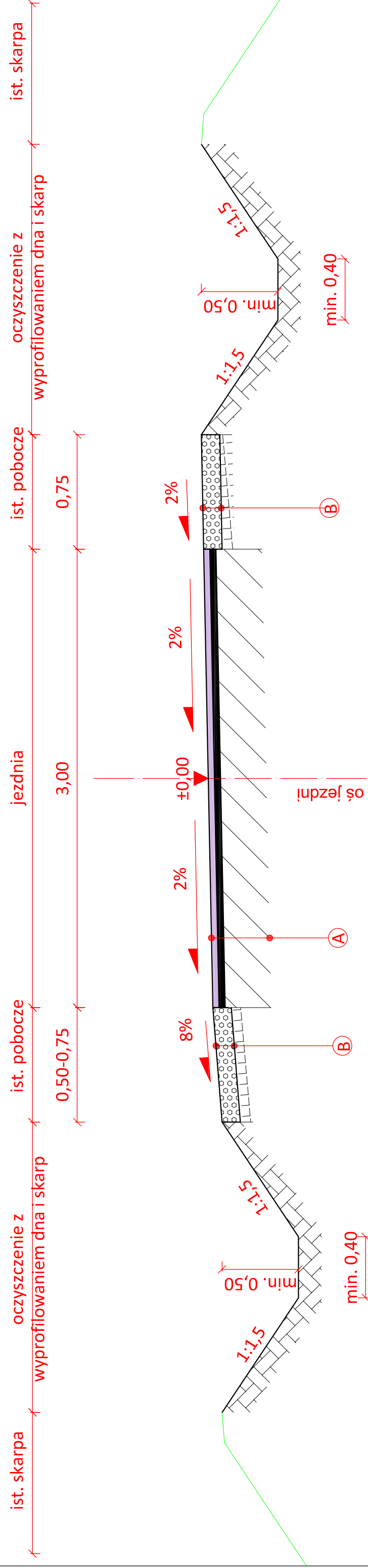


A

Nawierzchnia jezdni

1	Warstwa ścierna z BA - AC 11S	4 cm
2	Warstwa wyrównawcza z BA średnio 50kg/m ² - AC16W	-
	Istniejące warstwy nawierzchni	-

Przekrój typowy z rowem



B

Wyrównanie istn. pobocza

1	Kruszywo łamane stabilizowane mechanicznie	8 cm
	Istniejące pobocze	-

Investor:
Gmina Nawojowa
33-335 Nawojowa 313



Zakład Budowlano-Drogowy
"BUD-DROG" Zdzisław Haraf ul.B.Prusa
24a, 33-300 Nowy Sącz

OBIEKT: Remont drogi gminnej nr K 293003
PRZEMIOT RYSUNKU: Przekroje typowe

LOKALIZACJA:

mi. Nawojowa, droga "Do osiedla Sikornik" w km 0+000 - 0+640, dz. nr 675/6, 675/27, 676, 678/1, 678/4, 678/5, 680/1, 680/5, 680/6, 680/7, 680/9, 680/10, 680/11, 681, 682/1, 682/3, 687/5, 687/8, 687/10, 701/1, 701/4, 702/12, 702/14, 706, 708, 753/8, 753/15, 754, 755/2, 755/11, 756/13

STADIUM: Projekt budowlany

NUMER RYSUNKU: 3

SKALA: 1:25

DATA: IV 2015

PROJEKTANT:

IMIE I NAZWISKO

PODPIS

BRANZA

DROGOWA

SPRAWDZIŁ:

DROGOWA