

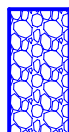








MAPA

do celów projektowych
skala 1:500

Legenda:

-  proj. nawierzchnia asfaltowa jezdni pow. 960,00m²
-  proj. wyrównanie istn. pobocza z kruszyną pow. 320,00m²
-  proj. umocnienie dna rowu - wykonanie kaskad z kamienia łamanego na betonie - beton C20/25
-  proj. umocnienie skarpu rowu płytami azurowymi 0,60X0,40X0,08m
-  proj. umocnienie skarpy koszami siatkowo-kamieniami o wym. 5,00X1,00X0,50m
-  linie rozgraniczające
-  ist. krawędź jezdni
-  ist. os. jezdnii
-  oczyszczenie z wyprofilowaniem dna i skarpu rowu

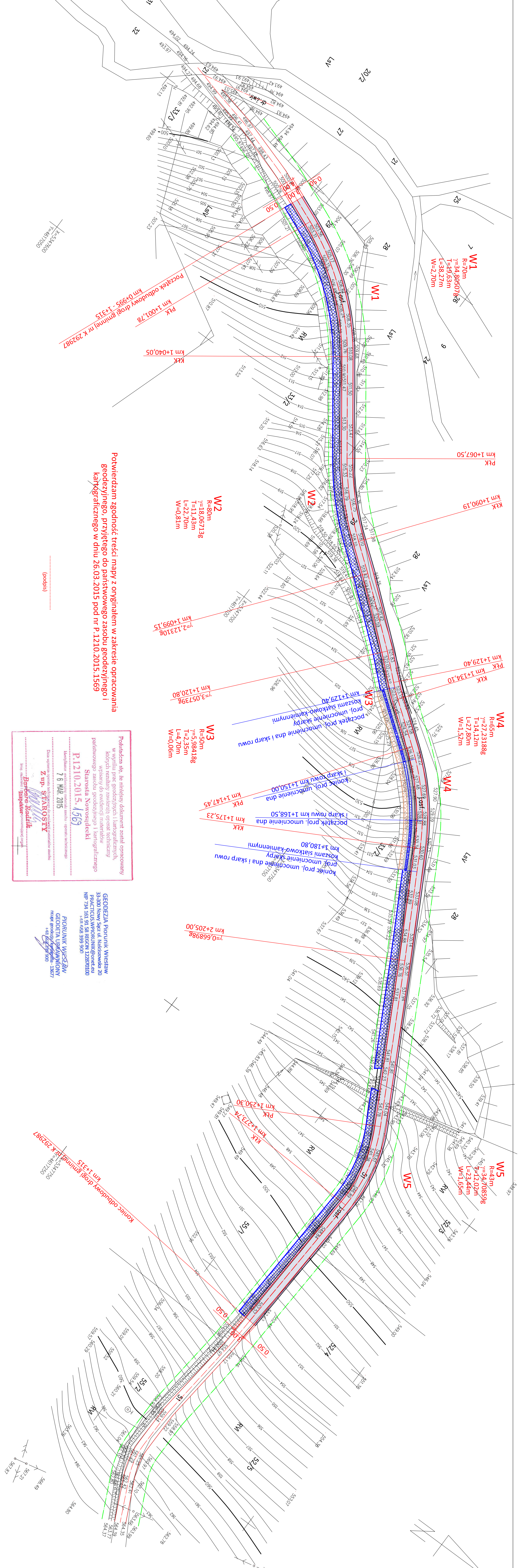
Mapa nie może służyć dla celów rozgraniczeniowych.
Nie wyklucza się istnienia w terenie innych nie wykonanych na niniejszej mapie urządzeń podziemnych, które nie były zgłoszone do inwentaryzacji lub o których brak jest informacji w instytucjach branżowych.

KERG : 4258.46.2015

sekcja mapy zasadn.nr: 184 132 11
układ wysokości – Kronsztadt
układ poziomy – "1965"

obr. Frycowa – 0002
gm.Nawojowa – 121012_2
powiat: nowosadecki
woj. małopolskie
do celów projektowych
skala 1:500

objekt: droga gmina Frycowa – Rybień
dz. ew. nr 29 i cz. dz. ew. nr 51
mapa powstała jako opracowanie jednostkowe



Potwierdzam zgodność treści mapy z oryginałem w zakresie opracowania geodezyjnego, przyjętego do państwowego zasobu geodezyjnego i kartograficznego w dniu 26.03.2015 pod nr P.1210.2015.1569


Podpisana się, że niniejszy dokument został opracowany w wyniku prac geodezyjnych i kartograficznych, których realizację zakończył w sposób prawidłowy zespół geodezyjny i kartograficzny Starostwa Nowosadeckiego

P.1210.2015.1569
Identyfikacja: 7 6 MAR 2015
Data wydania: 2015-03-26

Z up. STANOSIŁ
Bartłomiej Stanosił
Inżynier geodezyjny

GEODEZJA Piotruś Wiesław
33-300 Nowy Sącz ul. Mieszana 20
PIOTRUS.WIESLAW@onet.pl
NIP: 734 103 456 990 900
44 656 990 900

PIOTRUS WIESLAW
GEODEZJA UPRAWNIONY
NIP: 734 103 456 990 900
44 656 990 900

INWESTOR: Gmina Nawojowa 33-335 Nawojowa 313		Zakład Budowlano-Drogowy "BUD-DROG" Zdzisław Barań ul. B. Prusa 24a, 33-300 Nowy Sącz
OBJEKT: Remont drogi gminnej nr K 292987	PRACOWNIK:	Projekt zagospodarowania terenu
LOKALIZACJA: m. Frycowa, gmina Nawojowa dz. nr 28, 29, 33/2, 51, 52/3, 52/4, 55/1	PROJEKTANT:	Projekt budowlany
STRABUŁA: IMIŁ NAKAZISKO	NUMER RYSUNKU:	1
PROJEKTANT:	PROFESJA:	BRANŻA
SPRAWDZIK:	SKALA:	DATA
	1:500	IV 2015
		DROGOWA
		DROGOWA