







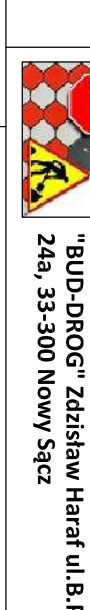


MAPA
do celów projektowych
skala 1:500

Legenda:

-  proj. nawierzchnia jezdni i zjazdów (pow. 1215,00m²)
-  proj. nawierzchnia pobocza (pow. 350,00m²)
-  proj. oś jezdni
-  proj. krawężel jezdni
-  proj. pobocze z kruszywa
-  proj. korytka betonowe 0,50x0,50m
-  proj. płyty chodnikowe 0,50x0,50x0,07m
-  proj. barierę drogowe SP05 dl. 9,5m

Uwagi:
- rzędne studni sieci wodociągowej oraz kanalizacji sanitarnej należy dostosować wysokościowo do rzędnych drogi po remoncie w instytucjach branżowych.

Investor: Gmina Nawojowa 33-335 Nawojowa 313			
Opis: Remont drogi gminnej do "Kali"		Przeznaczenie: Projekt zagospodarowania terenu	
lokalizacja: m. Nawojowa, gmina Nawojowa dz. nr 498/9, 488/22, 499/2, 500/3, 500/4, 488/25, 488/23, 487/9, 487/10, 495/4			
Stan: Dokumentacja techniczna		numer rysunku: 1	skala: 1:500
Projektant: IMIET INŻYNIERSKO		data: V 2015	branża: DROGOWA