









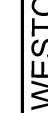


MAPA

do celów projektowych



LEGENDA:

-  Projektowana nawierzchnia jezdni i zjazdów (pow. 2070 m²)
-  Projektowana nawierzchnia pobocza (pow. 585 m²)
-  Granica pasa drogowego
-  Oś jezdni
-  Krawężń jezdni
-  Pobocze z kruszywa
-  projektowana kanalizacja opadowa
-  skarpa 1:1,5
-  skarpa 1:1,0
-  Projektowane korytko betonowe 60x45 cm
-  Istniejące korytko betonowe 60x45 cm

INWESTOR: Gmina Nawojowa 33-335 Nawojowa 313	Zakład Budowlano - Drogowy "BUD-DROG" Zdzisław Haraf ul. B. Prusa 24a , 33-300 Nowy Sącz
OBIEKT: Przebudowa drogi gminnej "do Kali" Projekt odwodnienia	PRZEDMIOT RYSUNKU :
LOKALIZACJA: m. Nawojowa, gmina Nawojowa dz. nr 498/9, 488/22, 499/2, 500/3, 500/4, 488/25, 488/23, 487/9, 487/10, 495/4	
STADIUM: Dokumentacja techniczna	NUMER RYSUNKU: 01
IMIĘ NAZWISKO	SKALA: 1:500
Projektant: mgr inż. Kamil Haraf upr. proj. MAP/00285/POOD/14 upr. wyk. MAP/0016/OWOD/14	PODPIS:
Projektant:	DATA: V 2015 r.
	RANŻA
	DROGOWA
	SANITARNA

Potwierdzam zgodność treści i mapy z oryginałem w zakresie opracowania geodezyjnego przyjętego do państwowego zasobu geodezyjnego i kartograficznego w dniu 19 stycznia 2015 r. pod Nr P.1210.2015.5627