



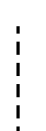









Grupa Polskie S.A.
 Powiatowe i Serwis Usług
 Fidejucyjne i Standardy Infrastruktury
 Ciężar Ewidencji i Zarządzania Danymi
 o Infrastrukturze Krajowej
 ul. Rybnicka 19, 33-300 Nowy Sącz
 Kierownik: **Przemysław Wójcik**
 Data: 05.01.2015 r.
 Podpis: *[Podpis]*

Sądceckie Wodociągi Sp. z o.o.
 33-300 Nowy Sącz, ul. W. Pola 22
 tel.: 18 443 86 43, fax: 18 443 83 04
 Urzędowo pisemnie znak:

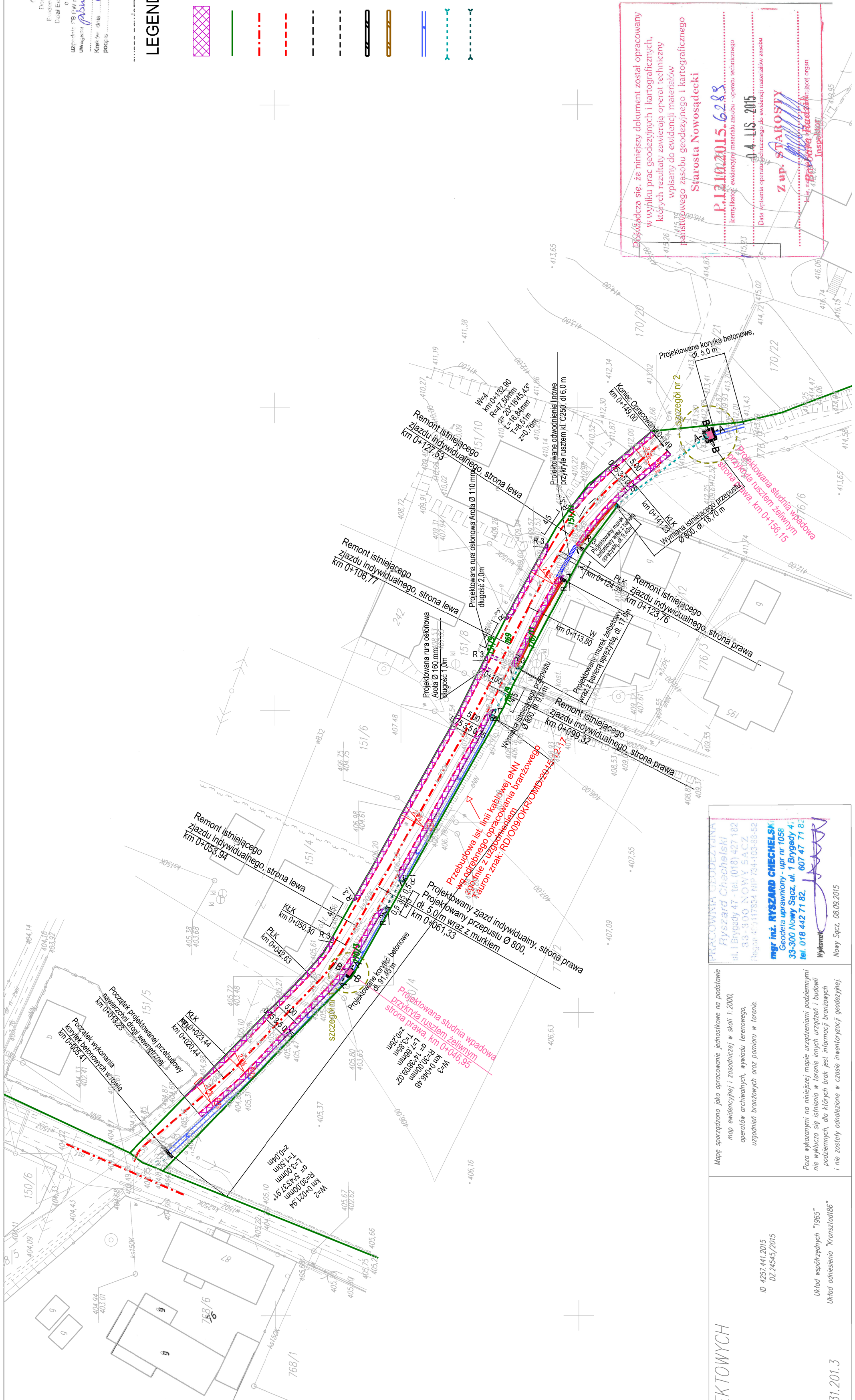
TU/448.MP/15.
 507-001

LEGENDA :

-  Przebudowywana nawierzchnia pobocza (pow. 170 m²)
-  Granica pasa drogowego
-  Oś jezdni
-  Krawężń jezdni
-  Pobocze z kruszywa
-  Krawężń zjazdowy
-  Projektowany murek betonowy gr. 25 cm
-  Projektowany murek żelbetonowy gr. 30 cm
-  Projektowana bariera sprężysta SP-06/M (N2, W4, B) z poręczą
-  Projektowane korytko betonowe 60x45 cm
-  Wymiana przepustu Ø 800,
-  Projektowany przepust Ø 800,

Uwagi!
 Dostosować rzędne włazów studzienek rewizyjnych do proj. rzędnych nawierzchni jezdni drogi

INWESTOR: Gmina Nawojowa 33-335 Nawojowa 313	Zakład Budowlano - Drogowy "BUD-DROG" Zdzisław Haraf ul. B. Prusa 24a , 33-300 Nowy Sącz
OBIEKT: Przebudowa drogi wewnętrznej w m. Frycowa	PRZEMIODOT RYSUNKU : Projekt zagospodarowania terenu
LOKALIZACJA: m. Frycowa, gmina Nawojowa, dz. nr 151/9, 151/11, 769, 770/3, 776/9, 776/11	
STADIUM: Dokumentacja techniczna	NUMER RYSUNKU: 01
IMIE NAZWISKO	SKALA: 1:500
DATA: II.2016 r.	BRANZA:
Projektant: mgr inż. Kamil Haraf upr. proj. MAP/00285/POOD/14 upr. wyk. MAP/00116/OWOD/14	PODPIS:
	DROGOWA



Oświadczam, że niniejszy dokument został opracowany w wyniku prac geodezyjnych i kartograficznych, których rezultaty zawierają operat techniczny państwowego zasobu geodezyjnego i kartograficznego
Starosta Nowosądecki
P.12.10.2015.6283
 Data wypełnienia operatu technicznego do ewidencji materiałów zasobu

PRACOWNIA GEODEZYJNA
Ryszard Czechelski
 ul. Brygady 47 tel. 018) 427 182
 33-300 NOWY SĄCZ
 Regon: 147884 NIP: 784-103-88-82
mgr inż. RYSZARD CZECHELSKI
 Geodeta uprawniony - upr. nr 1056
 33-300 Nowy Sącz, ul. 1 Brygady 47
 tel. 018 442 71 82, 607 47 71 82
 Wykonano: Nowy Sącz, 08.09.2015

Mapę sporządzono jako opracowanie jednostronne na podstawie map ewidencyjnej i zasadniczej w skali 1:2000, operatów archiwalnych, wywiadu terenowego, uzgodnień branżowych oraz pomiaru w terenie.

Poza wykazanymi na niniejszej mapie urządzeniami podziemnymi nie wyklucza się istnienia w terenie innych urządzeń i budowli podziemnych, dla których brak jest informacji branżowych i nie zostały odnotowane w czasie inwentaryzacji geodezyjnej.

MAPA DO CELÓW PROJEKTOWYCH
 skala 1:500
 woj.: małopolskie
 powiat: nowosądecki
 gmina: Nawojowa [121012_2]
 obręb: Frycowa [Nr 0002]
 działka: 769
 godło: 184.131.192.2; 184.131.192.4; 184.131.201.3