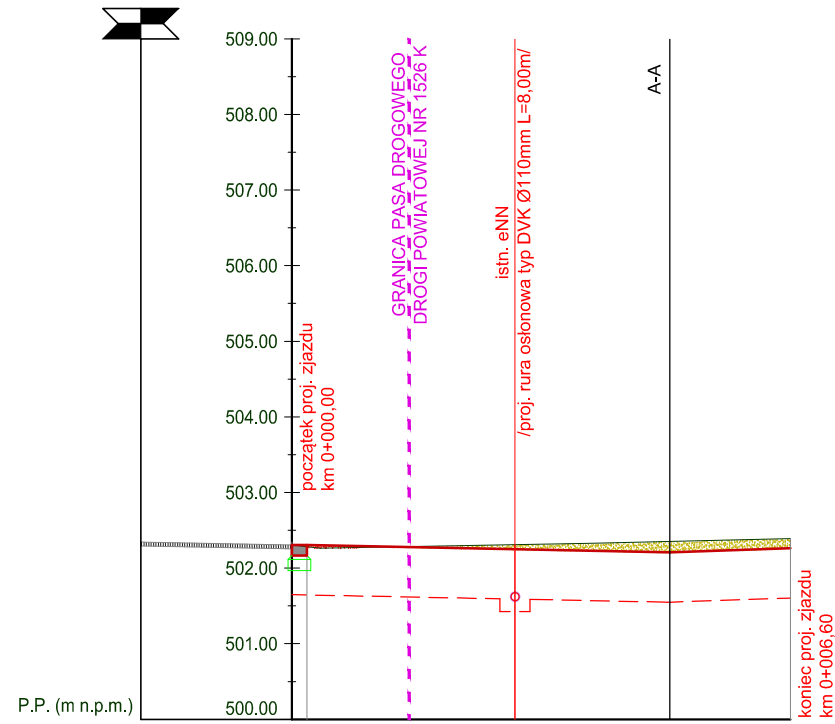



dr. powiatowa nr 1526 K Frycowa - Złotne
/ dz. ew. nr 769 /




RZĘDNE NIWELETY




RÓŻNICE RZĘDNYCHY



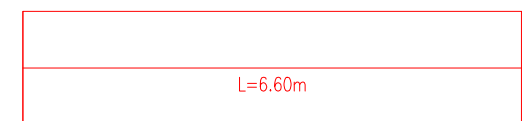
SPADKI I ŁUKI PIONOWE



RZĘDNE TERENU



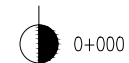
PROSTE I ŁUKI POZIOME



ODLEGŁOŚCI

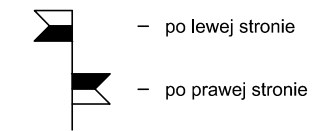


KILOMETRAŻ



LEGENDA:

skrzyżowanie z drogą o utwardzonej nawierzchni



- projektowana niweleta zjazdu
- profil terenu
- linia robót ziemnych
- nasyp
- wykop

| | | | | |
|---|--|--|-------------------------|---------------------------|
| JEDNOSTKA PROJEKTOWA: DROG PROJEKT Biuro projektowe "DROG-PROJEKT" ul. Kopernika 15b, 34-600 Limanowa | | INWESTOR: Gmina Nawojowa 33-335 Nawojowa 313 | | DATA: IV - 2015 |
| LOKALIZACJA OBIEKTU: dz. ew. nr : 769, 788 miejscowość : Homrzyska gmina : Nawojowa powiat : nowosądecki województwo : małopolskie | | OBIEKT: Zjazd publiczny z drogi powiatowej nr 1526 K Frycowa - Złotne / dz. ew. nr 769 / do działki ew. nr 788 położonej w miejscowości Homrzyska | | |
| TYTUŁ RYSUNKU: PRZEKRÓJ PODŁUŻNY | | BRANŻA: DROGOWA | | |
| STADIUM: PROJEKT BUDOWLANY | | SKALA: 1 : 100 | | |
| PROJEKTOWAŁ: mgr inż. Janusz Burkat | UPRAWNIENIA: upr. nr UAN.I-8340/A-50/89 | PODPIS: | NR RYSUNKU: 2 | |
| OPRACOWAŁ: mgr inż. Grażyna Ociepka | | | NR ODBITKI: | |
| OPRACOWAŁ: inż. Grzegorz Zawada | | | | |
| OPRACOWAŁ: Przemysław Kita | | | | |
| SPRAWDZIŁ: mgr inż. Robert Jaworz - Dutka | upr. nr MAP/0105/POOD/08 | | | |