
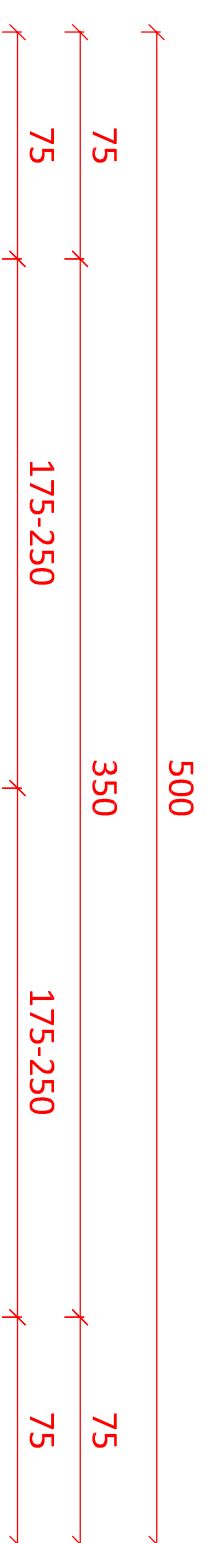
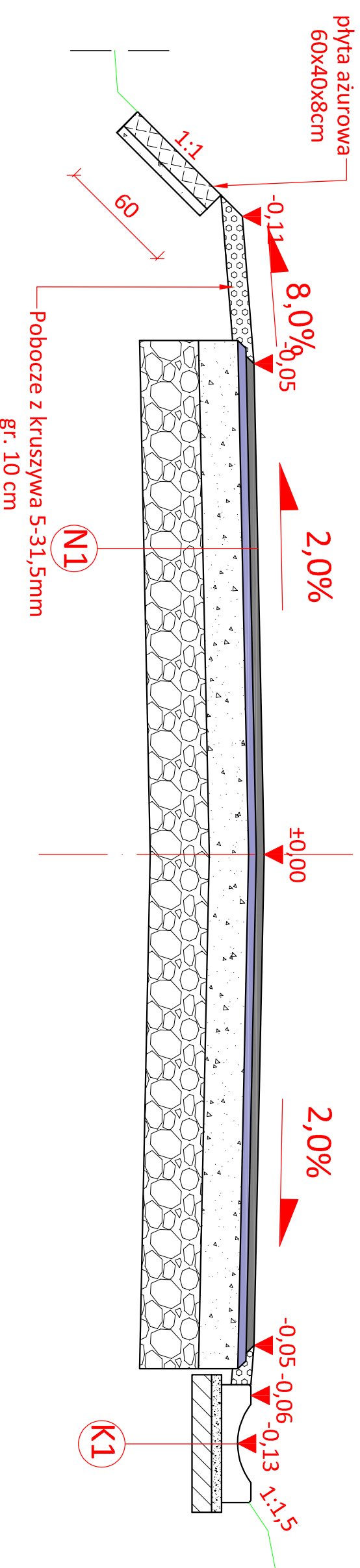
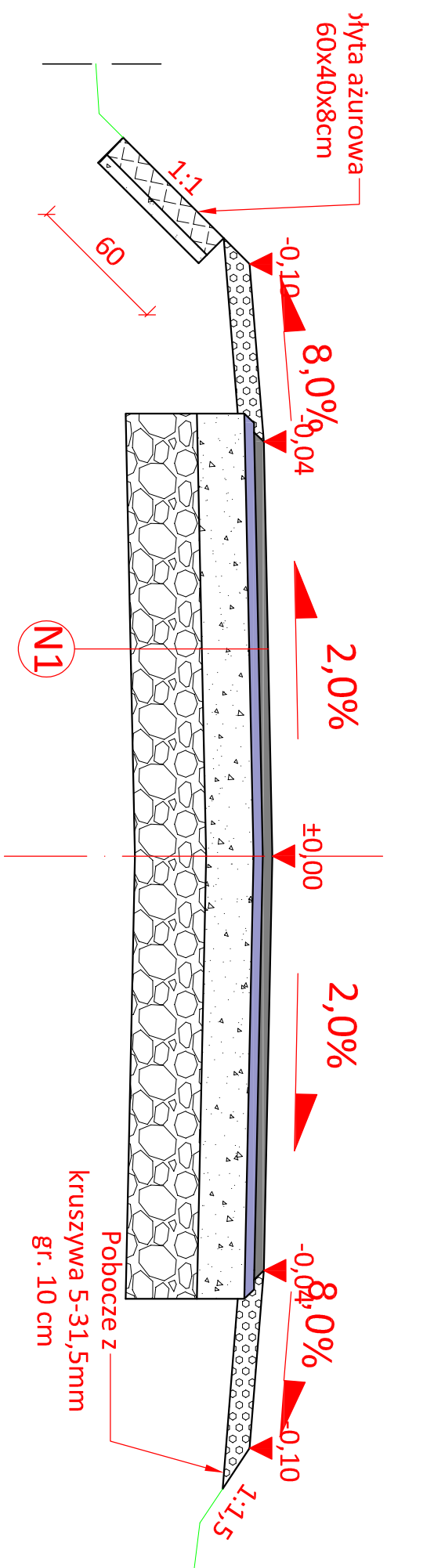



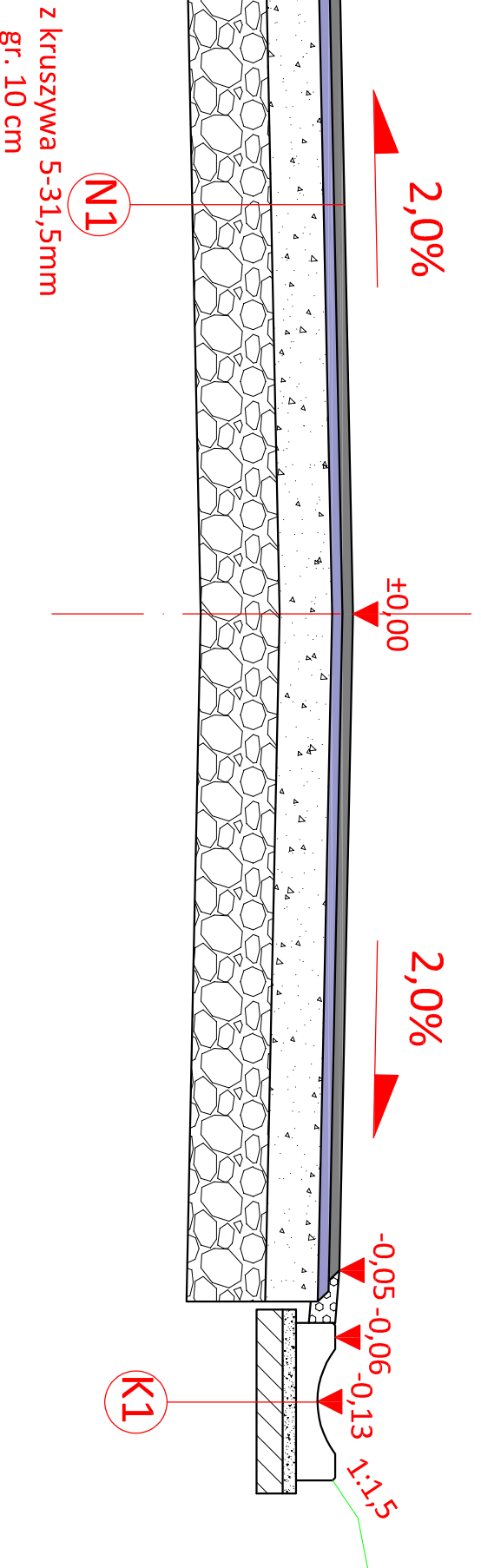
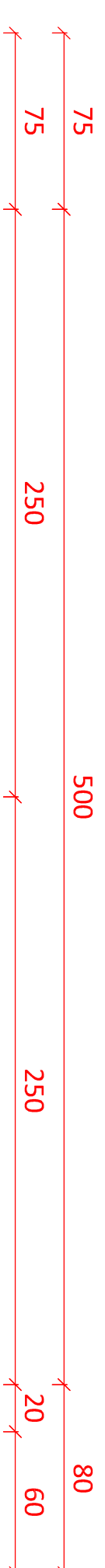
## Przekrój typowy droga gminna KM 0+015,00 - 0+030,00



## Przekrój typowy droga gminna KM 0+054,00 - 0+071,00



## Przekrój typowy droga gminna KM 0+030,00 - 0+54,00



(N1)

### Konstrukcja nawierzchni jezdni

1	w-wa ścierna z mieszanki mineralno-asfaltowej AC15	5 cm
2	w-wa wiążąca z mieszanki mineralno-asfaltowej AC16W	6 cm
5	w-wa podbudowy zasadniczej z mieszanki niezwiązanej z kruszywem C90/3 E <sub>2</sub> ≥ 80MPa	20 cm
7	w-w w mrozochronna z mieszanki niezwiązanej lub gruntu niewysadzinowego (naturalnego lub antropogenicznego) o CBR > 25%	32 cm
podłoże E <sub>2</sub> ≥ 50 MPa		

### (K1) Korytko betonowe 50x60x15cm

1	Korytko betonowe 50x60x15cm	15 cm
2	Podsyпка cementowo-piaskowa 1:4	5 cm
3	Ława betonowa z oporem 0,10x0,7 = 0,07 m <sup>3</sup> /mb	10 cm

### Uwagi:

- Ława betonowa z betonu C 16/20
- Nasyp wykonac zgodnie z PN-S-02205 :1998 i BN-77/8931-12
- W przypadku wystąpienie w poziomie posiadawienia gruntów słabonośnych (plastycznych, miękkoplastycznych) należy dokonac wymiary gruntu na odpowiadający parametrami gruntowi zasypki zagęszczonej do wskaznika 0,95 wg Proctor'a

<b>Investor:</b> Gmina Nawojowa ul. Ogrodowa 2 33-335 Nawojowa		Przebieg/Przekroje Typowe droga gminna	
Lokalizacja: Droga gminna nr 292981K Bączka Kunina-Potok, droga wewnętrzna dz. nr ewid. 428/2, 426/4, 455/3, 429/2, 455/4, 363 obr. ewid. Bączka Kunina [0001], jedn. ewid. Nawojowa		Rysunek: Przebieg/Przekroje Typowe droga gminna	
Dokumentacja techniczna		NUMER RYSUNKU:	SKALA:
IMIĘ I NAZWISKO		3/1	1:25
PROJEKTANT:		DATA:	
mgr inż. Kamil Haraf		VII 2018	
upr. proj. MAP/00285/POOD/14			
upr. wyk. MAP/0016/OWOD/14			
Przedmiotowy projekt jest chroniony prawem autorskim zgodnie z Ustawą nr 83 z dn. 02.1994 r. O prawie autorskim i prawach pokrewnych (Dz. U. Nr. 24 z 1994 r.)			