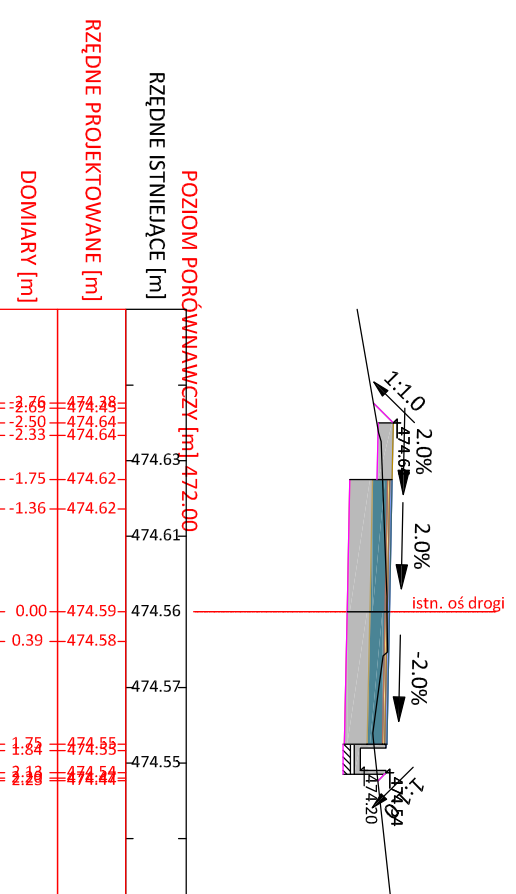
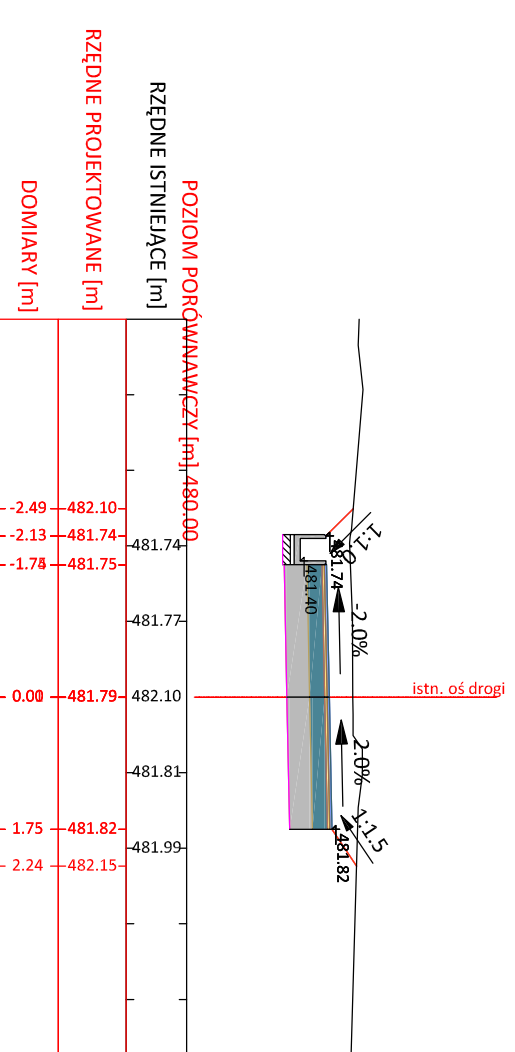


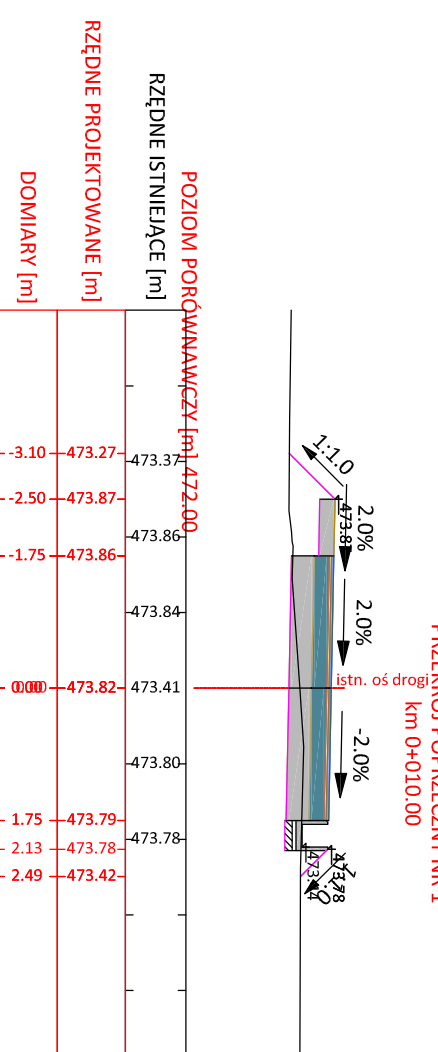
PRZEKRÓJ POPRZECZNY NR 2
km 0+018.78



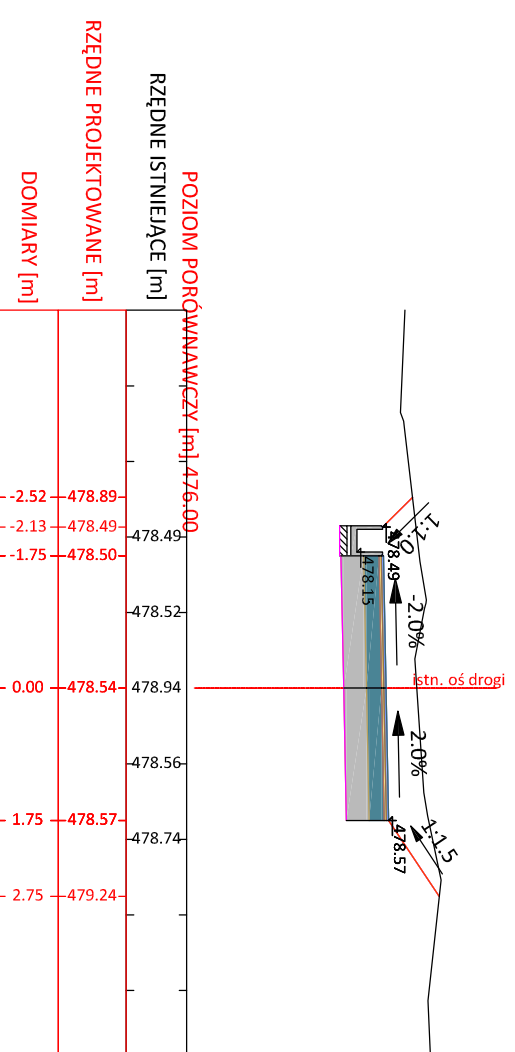
PRZEKRÓJ POPRZECZNY NR 4
km 0+075.00



PRZEKRÓJ POPRZECZNY NR 1
km 0+010.00



PRZEKRÓJ POPRZECZNY NR 3
km 0+050.00



Investor:
Gmina Nawojowa
ul. Ogrodowa 2
33-335 Nawojowa

Objekt: Przebudowa skrzyżowania DG nr 292981K z drogą dojazdową przysiółku Potok w m. Bącza Kunina

Lokalizacja: Droga gminna nr 292981K Bącza Kunina-Potok, droga wewnętrzna dz. nr ewid. 428/2, 426/4, 455/3, 429/2, 455/4, 363, 417, 425/1, 423/1 obr. ewid. Bącza Kunina [0001], jedn. ewid: Nawojowa

Dokumentacja techniczna	NUMER RYSUNKU: 4b	SKALA: 1:100	DATA: XI 2017
IMIĘ I NAZWISKO PODPIS			

PROJEKTANT:
mgr inż. Kamil Haraf
upr. proj. MAP/00285/POOD/14
upr. wyk. MAP/0016/OWOD/14

Przedmiotowy projekt jest chroniony prawem autorskim zgodnie z Ustawą nr 83 z dn. 04.02.1994 r. O prawie autorskim i prawach pokrewnych (Dz. U. Nr, 24 z 1994 r.)