









- LEGENDA:**
-  CHODNIK
 -  ZJAZDY
 -  ZJAZDY
 -  B-20 pjt
PROJEKTOWANE OZNAKOWANIE PIONOWE
 -  PRÓG ZWALNIAJĄCY PODRZUTOWY
 -  A-7 ist
ISTNIEJĄCE OZNAKOWANIE PIONOWE
 -  A-7 ist
ISTNIEJĄCE ZNAKI DO LIKWIDACJI

Inwestor: Gmina Nawojowa 33-335 Nawojowa ul. Ogrodowa 2		 Zakład Budowlano-Drogowy "BUD-DROG" Zdzisław Haraf ul. B. Prusa 24a, 33-300 Nowy Sącz	
OBIEKT: Przebudowa i rozbudowa dróg gminnych nr 292983K Nawojowa - Podkamienne Osiedle w km 0+152,00 do km 0+616,00 (w ciągu ul. Osiedlowej) oraz nr 292993K Nawojowa - Podkamienne w km 0+003,50 do km 0+141,00 (w ciągu ul. Zagórze) w m. Nawojowa, gm. Nawojowa		PRZEDMIOT RYSUNKU: Projekt docelowej organizacji ruchu	
Lokalizacja: miejscowość Nawojowa, Gmina Nawojowa ul. Zagórze i Osiedlowa		NUMER RYSUNKU: 1	SKALA: 1:1000
Projekt Budowlany		DATA: VII - 2019	
IMIĘ I NAZWISKO		PODPIS	
PROJEKTANT: mgr inż. Kamil Haraf upr.proj.MAP/00285/POOD/14 upr.wyk.MAP/0016/OWOD/14		ARKUSZ NR 1	