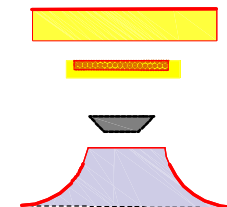
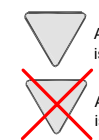


lokalizacja lamp niskich doświetlających przejście dla pieszych


NAWIERZCHNIA CHODNIKA CHROPOWATA 0,5X5,0m  
PO OBU STRONACH PRZEJŚCIA  
ZNAKI D-6 z dwoma pulsatorami,  
aktywny poprzez detektor ruchu  
wraz z zasilaniem solarnym.



- LEGENDA:**
- CHODNIK
  - CHODNIK O NAW. CHROPOWATEJ
  - KRAWĘŻNIK OBNIŻONY
  - ZJAZDY
  - ZJAZDY
  - PROJEKTOWANE OZNAKOWANIE PIONOWE



- ISTNIEJĄCE OZNAKOWANIE PIONOWE
- ISTNIEJĄCE ZNAKI DO LIKWIDACJI

<b>Inwestor:</b> Gmina Nawojowa 33-335 Nawojowa ul. Ogrodowa 2				<b>Zakład Budowlano-Drogowy</b> <b>"BUD-DROG" Zdzisław Haraf</b> ul.B.Prusa 24a, 33-300 Nowy Sącz	
<b>OBIEKT:</b> Przebudowa i rozbudowa dróg gminnych nr 292983K Nawojowa - Podkamienne Osiedle w km 0+152,00 do km 0+616,00 (w ciągu ul. Osiedlowej) oraz nr 292993K Nawojowa - Podkamienne w km 0+003,50 do km 0+141,00 (w ciągu ul. Zagórze) w m. Nawojowa, gm. Nawojowa			<b>PRZEDMIOT RYSUNKU:</b> Projekt docelowej organizacji ruchu		
<b>Lokalizacja:</b> miejscowość Nawojowa, Gmina Nawojowa ul. Zagórze i Osiedłowa					
<b>Projekt Budowlany</b>		<b>NUMER RYSUNKU:</b> 2	<b>SKALA:</b> 1:1000	<b>DATA:</b> VII - 2019	
<b>PROJEKTANT:</b> <b>mgr inż. Kamil Haraf</b> upr.proj.MAP/00285/POOD/14 upr.wyk.MAP/0016/OWOD/14			<b>IMIĘ I NAZWISKO</b>		<b>PODPIS</b>
					<b>ARKUSZ NR 2</b>