PRZEKRÓJ **A - A**

SKALA 1:50

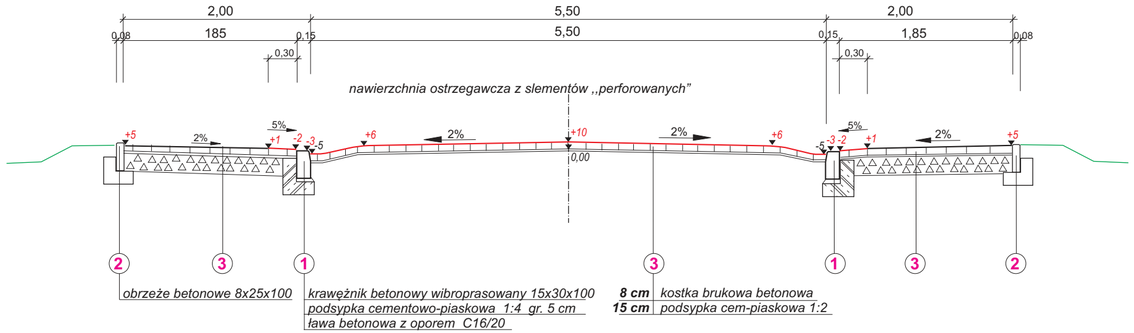

SZCZEGÓŁ WYNIESIENIA PRZEJŚCIA DLA PIESZYCH

PRZEKRÓJ **B - B**

SKALA 1:50

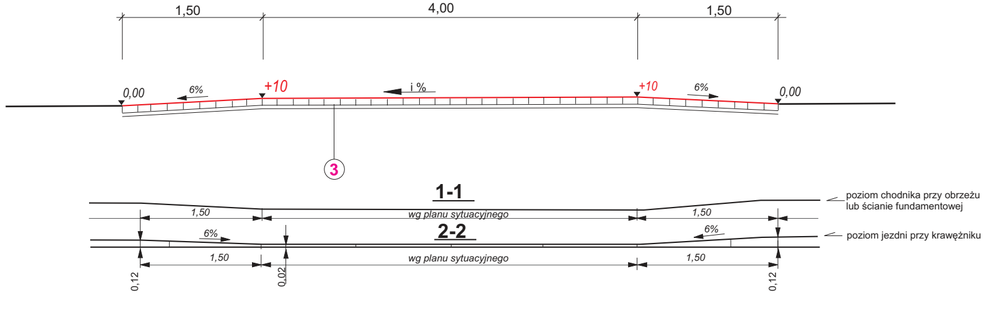

WIDOK Z GÓRY

SKALA 1:100

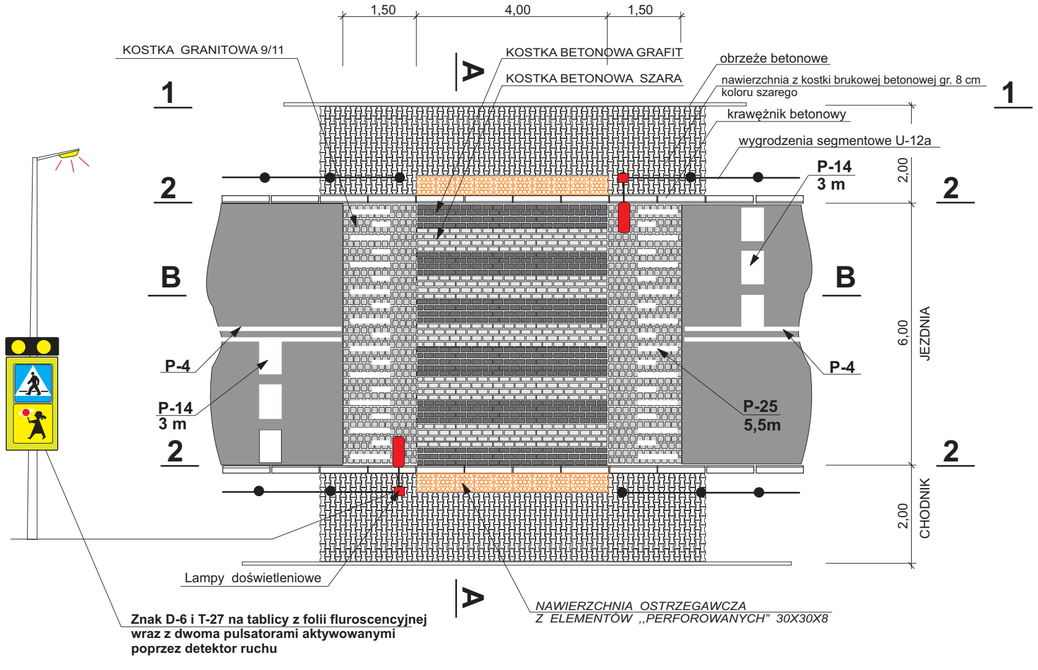

INWESTOR: **Gmina Nawojowa** **33-335 Nawojowa** **ul.Ogrodowa 2**			
OBIEKT: ***Poprawa bezpieczeństwa uczestników ruchu drogowego poprzez wykonanie aktywnej informacji wizualnej na przejściu dla pieszych w ciągu drogi gminnej - ul.Parkowa w m. Nawojowa, gm. Nawojowa***	PRZEDMIOT RYSUNKU: ***Koncepcja przejście w km 0+127 i 0+496***		
LOKALIZACJA: **Miejscowość Nawojowa, gmina Nawojowa** **ul. Parkowa**			
Projekt docelowej organizacji ruchu	NUMER RYSUNKU: **3**	SKALA: **1:25000**	DATA: **IV 2021**
IMIĘ I NAZWISKO	PODPIS		
PROJEKTANT: **mgr inż. Kamil Haraf** Upr.proj.MAP/00285/POOD/14 upr.wyk.MAP/0016/0WOD/14			