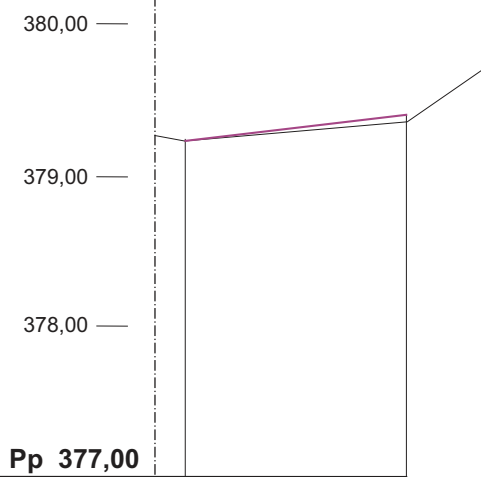


OS DROGA GMINNA

Początek zakresu km 0+000

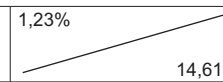
Koniec zakresu km 0+014,61



rzędne projektowanego krawężnika

379,22 379,40

pochylenia podłużne



rzędne terenu

379,22 379,34

kierunki

- 14,61-

odległości

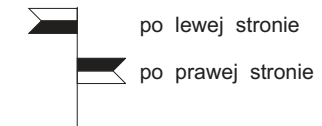
14,61

kilometry i hektometry

0,0

Legenda

skrzyżowania z drogą o utwardzonej nawierzchni



niweleta



| | | | |
|---|---------------------------|--|----------------------|
| INWESTOR: Gmina Nawojowa ul.Ogrodowa 2 33-335 Nawojowa | | | |
| OBIEKT: BUDOWA PLACU POSTOJOWEGO WRAZ ZE ZJAZDEM PUBLICZNYM PRZY DRODZE GMINNEJ NR 292999K W M. FRYCOWA, GM. NAWOJOWA | | PRZEDMIOT RYSUNKU: Przekrój podłużny | |
| LOKALIZACJA: Jedn. Ewid.:Nawojowa [121012_2], obręb: Frycowa [0002], | | | |
| Projekt techniczny | NUMER RYSUNKU: 4.1 | SKALA: 1 : 50/500 | DATA: X. 2021 |
| IMIĘ I NAZWISKO PROJEKTANT: mgr inż. Kamil Haraf Upr.proj.MAP/00285/POOD/14 | PODPIS | | |